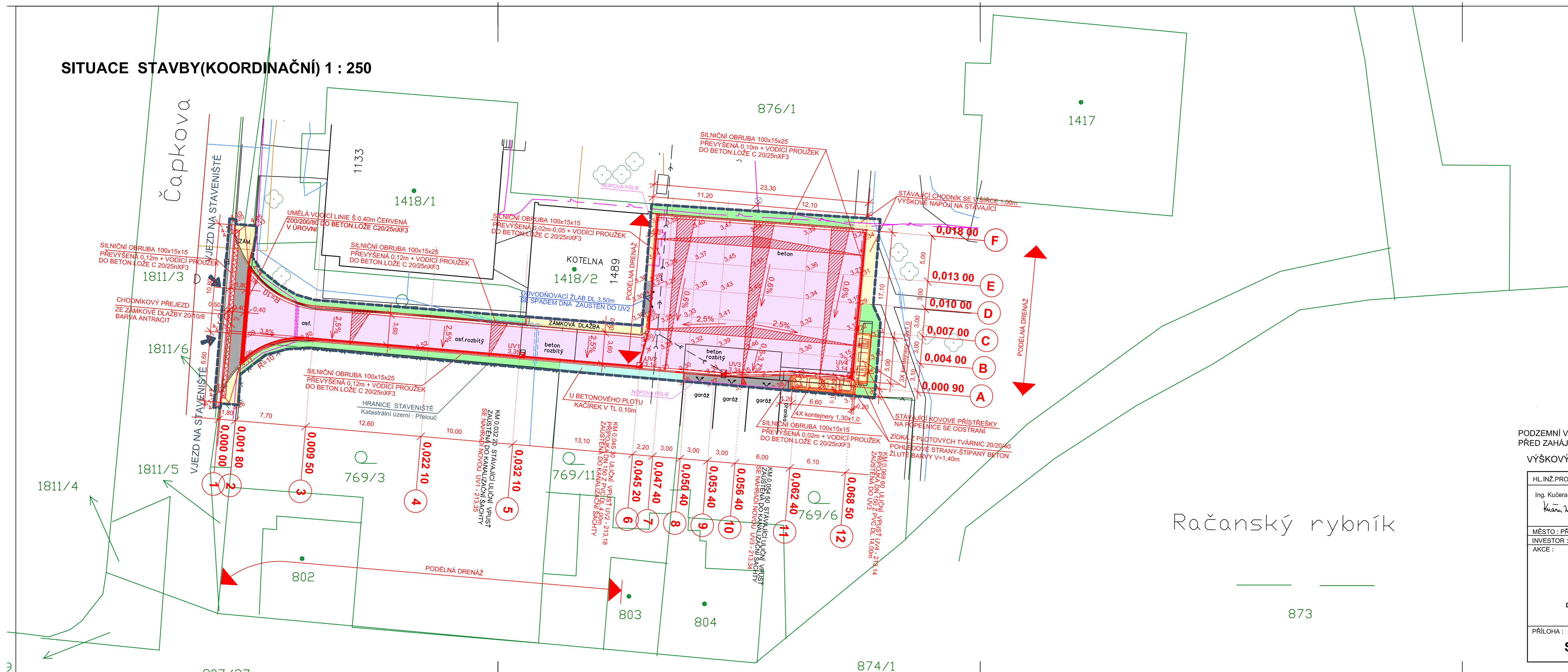



SITUACE STAVBY(KOORDINAČNÍ) 1 : 250



LEGENDA POVRCHŮ:


	ASFALTOVÝ BETON PRO OBRUSNÉ VRSTVY ACO 11+
	CHODNÍK ZÁMKOVÁ DLAŽBA PŘÍRODNÍ 200X100X60
	VÝŠKOVÁ ÚPRAVA STÁVAJÍCÍHO CHODNÍKU
	VJEZDY ZÁMKOVÁ DLAŽBA ANTRACIT 200X100X80
	KAČÍREK U BETON.PLOTU
	TERÉNNÍ ÚPRAVY + ZELEŇ
	SNÍŽENÁ OBRUBA NA 0,02m
	ULIČNÍ VPUST
	HRANICE STAVENIŠTĚ

LEGENDA INŽENÝRSKÝCH SÍTÍ:

PLYNOVOD	
TELEFON, KABEL	
TELEFON, KABEL ULOŽEN V CHRÁNIČCE	
KABEL VEŘ.OSVĚTLENÍ	
KABEL V.O. ULOŽEN DO CHRÁNIČKY	
VODOVOD	
KANALIZACE STÁVAJÍCÍ	

PODZEMNÍ VEDENÍ JSOU ZAKRESLENA INFORMATIVNĚ. VRCHNÍ VEDENÍ JSOU ZŘETELNÁ V TERÉNU.
PŘED ZAHÁJENÍM STAVEBNÍCH PRACÍ JE NUTNO POŽÁDAT O PODROBNÉ VYTYČENÍ.

VÝŠKOVÝ SYSTÉM: BpV SOUŘADNICOVÝ SYSTÉM: JTSK

HL.INŽ.PROJEKTU	ZODP.PROJEKTANT	VYPRACOVAL	KONTROLOVAL		
Ing. Kučera M. <i>Kučera M.</i>	Ing. Kučera M. <i>Kučera M.</i>	Sýkorová M. <i>Sýkorová</i>	Ing. Kučera M. <i>Kučera M.</i>	sídlo: Škroupova 719, 500 02 Hradec Králové projekt: Husova 1697, 530 03 Pardubice	
MĚSTO : PŘELOUČ		KRAJ : PARDUBICKÝ		FORMÁT	4xA4
INVESTOR : MĚSTO PŘELOUČ				DATUM	08/2014
AKCE :				ÚČEL	DSP+PDPS
<p>PARKOVIŠTĚ U ČP. 1489, PŘELOUČ</p> <p>DOKUMENTACE PRO STAVEBNÍ POVOLENÍ A PROVÁDĚNÍ STAVBY</p>				Č.ZAKÁZKY:	PARÉ :
				14/005	
				Č. ARCHIVNÍ :	
PŘÍLOHA :				MĚŘITKO :	Č.PŘÍLOHY :
<p>SITUACE STAVBY (KOORDINAČNÍ)</p>				1:250	B.2