




**PRODIN a.s.**  
K Vápence 2745  
530 02 Pardubice

ID datové schránky: wrjftqq  
IČO 25292161  
DIČ CZ25292161

+420 466 055 111  
info@prodin.cz  
[www.prodin.cz](http://www.prodin.cz)

Vypracoval:  <b>Lucie Kremenáková</b>		Zodp. projektant:  <b>Ing. Michal Hornýš</b>		Kontroloval: <b>Ing. Michal Hornýš</b>	
Kraj: <b>Pardubický</b>		Traťový úsek/Obec: <b>Přelouč</b>			
Investor: <b>Město Přelouč, Československé armády 1665, 535 33 Přelouč</b>					
Akce: <div style="text-align: center; font-size: 24px; font-weight: bold; margin-top: 40px;">REVITALIZACE PLOCH ZŠ PŘELOUČ</div>					
 <b>PRODIN</b>					
Formát		A4			
Datum		11/2022			
Účel		Jednostupňová			
Č. zakázky		3111 - 22 - 017			
Změna		Č. kopie			
Měřítko		X			
Část dokumentace		Č. výkresu			
Obsah výkresu: <b>DOKLADOVÁ ČÁST</b>					

## Seznam dokladů

### **Revitalizace ploch ZŠ Přelouč**

1. MěÚ Přelouč, OS, ze dne 30.11.2022, č.j. MUPC 22702/2022
2. KHS PK, ze dne 15.11.2022, č.j. KHSPA 21126/2022/HDM-Pce
3. MěÚ Přelouč, OŽP, ze dne 9.11.2022, č.j. MUPC 20231/2022/OŽP/Ša
4. Policie ČR, KŘP PK, DI, ze dne 31.10.2022, č.j. KRPE-94096-2/ČJ-2022-170606
5. MěÚ Přelouč, OS, ze dne 31.10.2022, č.j. MUPC 20483/2022
6. MOČR, OOÚZaSOD, ze dne 4.11.2022, sp.zn. 141905/2022-1322-OÚZ-BR
7. VaK Pardubice a.s., ze dne 26.10.2022, č.j. VS/Hav/2022/3094
8. VaK Pardubice a.s., ze dne 26.8.2022, č.j. VS/Hav/2022/2535
9. GasNet Služby, s.r.o., ze dne 9.11.2022, zn. 5002712561
10. GasNet Služby, s.r.o., ze dne 29.8.2022, zn. 5002677374
11. ČEZ Distribuce, a.s., ze dne 9.11.2022, zn. 001129173810
12. ČEZ Distribuce, a.s., ze dne 9.11.2022, zn. 001129271684
13. ČEZ Distribuce, a.s., ze dne 25.8.2022, zn. 0101798537
14. ČEZ ICT Services, a.s., ze dne 25.8.2022, zn. 0700596250
15. Telco Pro Services, a.s., ze dne 25.8.2022, zn. 0201458860
16. ČEZ Energo s.r.o., ze dne 26.8.2022, zn. 2284/2022
17. CETIN a.s., ze dne 25.10.2022, č.j. 814851/22
18. CETIN a.s., ze dne 26.8.2022, č.j. 755564/22
19. T-Mobile Czech Republic a.s., ze dne 25.8.2022, zn. E43655/22
20. Vodafone Czech Republic, a.s., ze dne 25.8.2022, zn. 220825-1239461351
21. Tlapnet, s.r.o., ze dne 29.8.2022
22. TS Přelouč, ze dne 25.10.2022
23. TS Přelouč, ze dne 29.8.2022
24. Informace o parcelách



MUPCX00H2WHO

# M Ě S T S K Ý   Ú Ř A D   P Ř E L O U Ě

## ODBOR STAVEBNÍ

Československé armády 1665, 535 33 Přelouč

Spis.zn.: ST/20921/2022/Ro  
Č.j.: MUPC 22702/2022  
Spis.,skart.znak 280.16.1, A, 10  
Vyřizuje: Ing. Markéta Rozkošná  
Tel.: 466 094 145  
E-mail: marketa.rozkosna@mestoprelouc.cz

Datum: 30.11.2022

### Žadatel:

Město Přelouč, Československé armády 1665, 535 33 Přelouč zastoupené PRODIN a.s., K Vápence 2745, 530 02 Pardubice

### Účastníci řízení:

Město Přelouč, IČ 00274101, se sídlem Československé armády 1665, 535 33 Přelouč zastoupené PRODIN a.s., IČ 25292161, se sídlem K Vápence 2745, 530 02 Pardubice

### Dotčené orgány:

Policie České republiky, Krajské ředitelství policie Pardubického kraje, dopravní inspektorát Pardubice, Rožkova 2757, 530 02 Pardubice

## ROZHODNUTÍ

### Výroková část:

Městský úřad Přelouč, odbor stavební jako silniční správní úřad příslušný podle § 40 odst. 5 písm. b) zákona 13/1997 Sb., o pozemních komunikacích, ve znění pozdějších předpisů (dále jen „zákon o pozemních komunikacích“) rozhodl v řízení o žádosti žadatele – **město Přelouč, IČ 00274101, se sídlem Československé armády 1665, 535 33 Přelouč zastoupené na základě plné moci ze dne 31. 10. 2022 spol. PRODIN a.s., IČ 25292161, se sídlem K Vápence 2745, 530 02 Pardubice** (dále „žadatel“), podané dne 04. 11. 2022 ve věci připojení sousední nemovitosti k místní komunikaci ul. Školní v obci a katastrálním území Přelouč, takto:

Podle ustanovení § 10 odst. 1 a 4 písm. b) zákona o pozemních komunikacích a ustanovení § 12 prováděcí vyhlášky č. 104/1997 Sb., kterou se provádí zákon o pozemních komunikacích, v platném znění

### povoluje

v souladu se souhlasným závazným stanoviskem Policie České republiky, Krajské ředitelství policie Pardubického kraje, dopravní inspektorát Pardubice č.j. KRPE-98795-2/ČJ-2022-170606 ze dne 15. 11. 2022 žadateli **úpravu stávajícího připojení sousední nemovitosti – pozemku p. č. 905/14 a 905/22 k MK Školní, poz. p. č. 905/22 vše v obci a k.ú. Přelouč, spočívající v rozšíření stávajícího sjezdu na 4,5 m**

za dodržení následujících podmínek:

1. Sjezd bude umístěn a zrealizován v souladu s koordinačním situačním výkresem č. 4 z data 11/2022 posouzení rozhledových poměrů pro stavbu „Revitalizace ploch ZŠ Přelouč“, který vypracoval Ing. Marek Kozminský, kontroloval Ing. Michal Hornýš.
2. Budou splněny podmínky dané ve stanovisku Policie ČR, Dopravní inspektorát Pardubice ze dne 15. 11. 2022, č.j. KRPE-98795-2/ČJ-2022-170606:
  - Sjezd musí splňovat rozhled pro rozhodnutí najet na komunikaci, po celou dobu užívání sjezdu. (§ 7 odst. 1 vyhlášky č. 268/2009 Sb., o technických požadavcích na stavby, § 12 vyhlášky MD

č. 104/1997 Sb., kterou se provádí zákon o pozemních komunikacích, ČSN 73 6110). V ulici Školní musí být zřízeno rychlostní omezení na 30 km/h doplněné o stavebně provedené prvky pro regulaci rychlosti vozidel, neboť rozhledová pole jsou projektována na rychlost 30 km/h.

- Sjezd musí splňovat rozhled uživatele komunikace alespoň pro zastavení po celou dobu užívání sjezdu (§ 12 vyhlášky MD č. 104/1997 Sb. a ČSN 736110).
  - Šířka sjezdu musí umožňovat vozidlům plynulé odbočení z místní komunikace a výjezd na ni (§ 12 vyhlášky MD č. 104/1997 Sb., ČSN 73 6102).
  - Provedení připojení sousední nemovitostí (samostatný sjezd) požadujeme provést chodníkovým přejezdem přes silniční obrubu (ČSN 73 6110 čl. 3.1.28, čl. 3.1.29 a obr. 53b) tak, aby bylo zachováno v maximální možné šířce výškové vedení chodníku a bylo zřejmé, že připojení netvoří křižovatku pozemních komunikací.
  - Připojení bude doplněno o prvky dle vyhlášky č. 398/2000 Sb., o obecných technických požadavcích zabezpečujících bezbariérové užívání staveb.
  - Uživatelé sjezdu se při jeho používání musí řídit ustanovením § 23 zákona č. 361/2000 Sb., o provozu na pozemních komunikacích.
3. Při stavbě připojení je zakázáno skladovat materiál na přilehlé místní komunikaci.
4. Platnost tohoto rozhodnutí končí uplynutím lhůty 2 let ode dne nabytí jeho právní moci, pokud v této lhůtě nebude samostatný sjezd realizován.

**Účastníci řízení podle § 27 odst. 1 zákona č. 500/2004 Sb., správní řád:**

PRODIN a.s., IČ 25292161, se sídlem K Vápence 2745, 530 02 Pardubice

Město Přelouč, IČ 00274101, se sídlem Československé armády 1665, 535 33 Přelouč

**Odůvodnění:**

Dne 04. 11. 2022 podal žadatel zdejšímu silničnímu správnímu úřadu žádost o povolení připojení stávající sousední nemovitosti – pozemku p. č. 905/14 a 905/ 22 vše v obci a k.ú. Přelouč k MK Školní v Přelouči. K žádosti byl zajištěn dne 29. 11. 2022 souhlas vlastníka dotčené místní komunikace, tj. město Přelouč.

Žádost byla projednána s příslušným orgánem Policie České republiky, Krajské ředitelství policie Pardubického kraje, dopravní inspektorát Pardubice. Souhlasné závazné stanovisko dopravního inspektorátu Pardubice č.j. KRPE-98795-2/CJ-2022-170606 ze dne 15. 11. 2022 s podmínkami. Podmínky dotčeného orgánu byly zahrnuty do podmínek rozhodnutí.

Silniční správní úřad po shromáždění všech podkladů a jejich zhodnocení dospěl ve správním řízení k závěru, že žádosti vyhoví a zvláštní užívání povolí. Z tohoto důvodu bylo podle § 36 odst. 3 zákona č. 500/2004 Sb., správní řád upuštěno od výzvy žadateli na možnost vyjádřit se k podkladům rozhodnutí před jeho vydáním.

Při vydání tohoto rozhodnutí byl zdejší správní úřad veden následujícími správními úvahami a podklady pro vydání rozhodnutí hodnotil takto:

V řízení byl poskytnut souhlas vlastníka dotčené komunikace a souhlasné závazné stanovisko příslušného orgánu Policie České republiky. Byly tedy splněny zákonné podmínky pro vydání rozhodnutí o povolení připojení sousední nemovitosti ke komunikaci.

Dalšími podmínkami rozhodnutí silniční správní úřad sleduje ochranu dotčené komunikace před eventuálními negativními důsledky, které by ji mohlo zřízení sjezdu přinést.

S ohledem na výše uvedené skutečnosti, po předložení závazného stanoviska dotčeného orgánu dle § 149 zákona č. 500/2004 Sb., správní řád a za podmínek uvedených ve výroku tohoto rozhodnutí silniční správní úřad rozhodl o povolení připojení sousední nemovitosti k místní komunikaci.

Vypořádání s návrhy a námitkami účastníků:

- Účastníci neuplatnili návrhy a námitky.

**Poučení účastníků:**

Proti tomuto rozhodnutí lze podle ust. § 81 odst. 1 a § 83 odst. 1 správního řádu podat odvolání, a to do 15 dnů ode dne jeho oznámení, ke Krajskému úřadu Pardubického kraje, odboru dopravy a silničního hospodářství, který o odvolání rozhodne, a to cestou Městského úřadu Přelouč, odboru stavebního, u něhož se odvolání podává.

Lhůta pro podání odvolání se počítá ode dne následujícího po doručení písemného vyhotovení rozhodnutí, nejpozději však po uplynutí desátého dne ode dne, kdy bylo nedoručené a uložené rozhodnutí připraveno k vyzvednutí.

V odvolání se uvede, v jakém rozsahu se rozhodnutí napadá a dále namítaný rozpor s právními předpisy nebo nesprávnosti rozhodnutí nebo řízení, jež mu předcházelo. Odvolání se podává v takovém počtu stejnopisů, aby jeden stejnopis zůstal správnímu orgánu a aby každý účastník dostal jeden stejnopis. Nepodá-li účastník - odvolatel potřebný počet stejnopisů, vyhotoví je na jeho náklady správní úřad. Odvolání jen proti odůvodnění rozhodnutí je nepřijatelné.

Včas podané a přípustné odvolání má dle ust. § 85 odst. 1 správního řádu odkladný účinek.

Lubomír Novotný  
vedoucí odboru

**Poplatek:**

Správní poplatek podle zákona č. 634/2004 Sb., o správních poplatcích, ve znění pozdějších předpisů se nevyměřuje.

**Obdrží:**

účastníci (doručenky)  
Město Přelouč, Československé armády č.p. 1665, 535 01 Přelouč  
PRODIN a.s., IDDS: wrjftqq

dotčené orgány státní správy  
Krajské ředitelství policie Pardubického kraje, Dopravní inspektorát Pardubice, IDDS: ndihp32

## Přijatá zpráva - Detail zprávy

**Předmět:** rozhodnutí - povolení zřízení sjezdu: Žádost o úpravu připojení k MK -  
Revitalizace ploch ZŠ Přelo  
**ID zprávy:** 1111128079  
**Typ zprávy:** Datová zpráva  
**Datum a čas dodání:** 1.12.2022 v 14:08:18  
**Datum a čas doručení:** 1.12.2022 v 14:11:52

---

**Odesílatel:** Město Přelouč, Československé armády 1665, 53501 Přelouč, CZ  
**ID schránky:** b4hbqav  
**Typ schránky:** OVM

---

**Zmocnění:** 0 / 0  
**Odstavec:** Nezádáno  
**Naše číslo jednací:** MUPC 22702/2022  
**Naše spisová značka:** SMUPC 20921/2022 OSVaD  
**Vaše číslo jednací:** Nezádáno  
**Vaše spisová značka:** Nezádáno  
**K rukám:** Nezádáno  
**Do vlastních rukou:** Ne  
**Doručení fikcí zakázáno:** Ne

---

### Přílohy:

2022-20921.pdf (173 kB)

---

# Krajská hygienická stanice Pardubického kraje se sídlem v Pardubicích

---

PRODIN a.s.  
K Vápence 2745  
530 02 Pardubice

Váš dopis zn./ze dne

Naše číslo jednací  
KHSPA 21126/2022/HDM-Pce

Vyřizuje

Pardubice  
15.11.2022

**Projektová dokumentace pro územní rozhodnutí a stavební povolení - Revitalizace ploch ZŠ Přelouč, ul. Školní, Přelouč č. p. 905/14, 905/18, 905/19, 905/20, 905/21, 905/22, st. 2416, k. ú. Přelouč - vyjádření orgánu ochrany veřejného zdraví**

Na základě žádosti PRODIN a.s., K Vápence 2745, 530 02 Pardubice, IČ 25292161, která zastupuje investora stavby - Město Přelouč, Československé armády 1665, 535 33 Přelouč, IČ 00274101, doručené dne 4.11.2022, o vydání závazného stanoviska k předložené projektové dokumentaci pro územní rozhodnutí a stavební povolení - **Revitalizace ploch ZŠ Přelouč, ul. Školní, č. p. 905/14, 905/18, 905/19, 905/20, 905/21, 905/22, st. 2416, k. ú. Přelouč**, vydává Krajská hygienická stanice Pardubického kraje se sídlem v Pardubicích (dále jen „KHS“) ve smyslu části čtvrté zákona č. 500/2004 Sb., správní řád, v platném znění, toto **vyjádření**:

Po posouzení předložené projektové dokumentace (dále jen „PD“) z hlediska požadavků ochrany veřejného zdraví KHS konstatuje, že realizací projektu - **Revitalizace ploch ZŠ Přelouč, na pozemku č. p. 905/14, 905/18, 905/19, 905/20, 905/21, 905/22, st. 2416, ul. Školní, Přelouč, k. ú. Přelouč**, investor Město Přelouč, Československé armády 1665, 535 33 Přelouč, IČ 00274101, nejsou dotčeny zájmy chráněné orgánem ochrany veřejného zdraví.

Z tohoto důvodu **není KHS v řízení o předmětné žádosti dotčeným orgánem, a závazné stanovisko ve smyslu § 4 odst. 2 písm. a) zákona č. 183/2006 Sb., o územním plánování a stavebním řádu, ve znění pozdějších předpisů (stavební zákon), proto nevydává.**

Odůvodnění:

Záměrem investora je rekonstrukce stávajících ploch v areálu základní školy, za účelem vytvoření prostoru pro parkování zaměstnanců školy (oprava příjezdové komunikace, plotu školy, vjezdové brány a vstupní branky).

MUDr. Dagmar Švadlenková  
ředitelka sekce ochrany a podpory veřejného zdraví

## Přijatá zpráva - Detail zprávy

**Předmět:** vyjádření k PD - Revitalizace ploch ZŠ Přelouč  
**ID zprávy:** 1105491912  
**Typ zprávy:** Datová zpráva  
**Datum a čas dodání:** 16.11.2022 v 8:50:17  
**Datum a čas doručení:** 16.11.2022 v 8:58:09

---

**Odesílatel:** Krajská hygienická stanice Pardubického kraje se sídlem v Pardubicích, Mezi  
Mosty 1793, 53003 Pardubice, CZ  
**ID schránky:** 23wai86  
**Typ schránky:** OVM

---

**Zmocnění:** 0 / 0  
**Odstavec:** Nezařazeno  
**Naše číslo jednací:** KHSPA 21126/2022/HDM-Pce  
**Naše spisová značka:** S-KHSPA 21126/2022/2  
**Vaše číslo jednací:** Nezařazeno  
**Vaše spisová značka:** Nezařazeno  
**K rukám:** Nezařazeno  
**Do vlastních rukou:** Ano  
**Doručení fikcí zakázáno:** Ne

---

### Přílohy:

2022-11-15\_PD\_ZS\_Prelouc\_revitalizace\_ploch.pdf (411,8 kB)

---





## MĚSTSKÝ ÚŘAD PŘELOUČ

ODBOR ŽIVOTNÍHO PROSTŘEDÍ  
Československé armády 1665, 535 33 Přelouč

[www.mestoprelouc.cz](http://www.mestoprelouc.cz)

Naše značka: MUPC 20231/2022/OŽP/Ša  
Váš dopis ze dne: 25. 10. 2022  
Vyřizuje: Z. Šandová  
Telefon: 466 094 235  
E-mail: [zdenka.sandova@mestoprelouc.cz](mailto:zdenka.sandova@mestoprelouc.cz)  
Datum: 9. 11. 2022

### Společné vyjádření OŽP k záměru stavby:

#### „Revitalizace ploch ZŠ Přelouč“

Místo stavby: k. ú. Přelouč, p. č. st.2146, 905/14, 905/18, 905/19, 905/20, 905/21, 905/22

Investor: Město Přelouč, Československé armády 1665, 535 33 Přelouč

Popis: Stavba se nachází v zastavěné části města Přelouč. Jedná se o úpravu stávající plochy v areálu základní školy za účelem vytvoření prostoru pro parkování zaměstnanců školy. Navržené úpravy odpovídají charakteru území a jsou v souladu s ÚP.

**Z hlediska ochrany pozemků určených k plnění funkci lesa:** orgán státní správy lesů není vůči danému záměru dotčeným orgánem.

Bc. František Novotný

**Z hlediska ochrany zemědělského půdního fondu:** Záměrem nebude dotčen zemědělský půdní fond. Bez připomínek.

Jana Tučímová

**Z hlediska ochrany přírody a krajiny:** okolní pozemky a veškeré složky životního prostředí nesmí být negativně dotčeny.

Nesmí být poškozovány a ničeny dřeviny. Dřeviny v blízkosti stavby budou při výstavbě zabezpečeny tak, aby nebyl poškozen jejich kořenový systém a dřeviny byly ochráněny od případného poškození kmenů (např. bedněním aj.). Bude dodržen standard AOPK SPPK 01 002:2017 Ochrana dřevin při stavební činnosti.

Mgr. Jan Feranec

**Z hlediska ochrany ovzduší:** při stavební činnosti postupovat v souladu s Metodickým pokynem odboru ochrany ovzduší Ministerstva životního prostředí ČR ke stanovování podmínek k omezení emisí ze stavebních strojů a z dalších stavebních činností – září 2019.

Mgr. Jan Feranec

**Vyjádření v souladu s § 146 odst. 3 písm. b) zákona č. 541/2020 Sb., o odpadech:** Z hlediska nakládání s odpady je realizace záměru možná. Nakládání s odpady je v projektové dokumentaci řešeno v souhrnné technické zprávě. Upozorňujeme na některé povinnosti uvedené např. v §12, §13 a §15 nového zákona o odpadech. V souvislosti se vznikem stavebních a demoličních odpadů upozorňujeme zejména na povinnosti uvedené v §15 nového zákona o odpadech, např. povinnost sepsání smlouvy o zajištění předání stavebních a demoličních odpadů ze stavby před zahájením prací; v maximální míře zajistit opětovné použití a recyklaci; v případě kontroly prokázat kontrolnímu orgánu, že předal odpad v odpovídajícím množství v souladu se zákonem o odpadech. Upozorňujeme, že s odpady, které vzniknou v průběhu stavby, je nutno nakládat v souladu

s příslušnými ustanoveními nového zákona o odpadech, a s jeho prováděcími předpisy (vyhláška č. 8/2021 Sb., Katalog odpadů; vyhláška č. 273/2021 Sb., o podrobnostech nakládání s odpady).  
Stavebník před závěrečnou kontrolní prohlídkou stavby předloží na MěÚ Přelouč, odbor životního prostředí, kopie dokladů (např. vážních lístků) o předání odpadu v odpovídajícím množství do příslušného zařízení pro nakládání s odpady v souladu se zákonem o odpadech a hierarchií danou tímto zákonem. Na základě posouzení předložených dokladů správní orgán vydá potvrzení o splnění podmínky vyjádření.

Ing. Helena Klápková

Mgr. Jan Feranec  
vedoucí odboru

**Rozdělovník:** Prodin a.s., K Vápence 2745, 530 02 Pardubice, DS-Ing. Křemenáková

## Přijatá zpráva - Detail zprávy

**Předmět:** Společné vyjádření OŽP  
**ID zprávy:** 1103087512  
**Typ zprávy:** Datová zpráva  
**Datum a čas dodání:** 9.11.2022 v 13:59:15  
**Datum a čas doručení:** 9.11.2022 v 14:07:19

---

**Odesílatel:** Město Přelouč, Československé armády 1665, 53501 Přelouč, CZ  
**ID schránky:** b4hbgav  
**Typ schránky:** OVM

---

**Zmocnění:** 0 / 0  
**Odstavec:** Nezařadeno  
**Naše číslo jednací:** MUPC 20231/2022  
**Naše spisová značka:** Nezařadeno  
**Vaše číslo jednací:** Nezařadeno  
**Vaše spisová značka:** Nezařadeno  
**K rukám:** Ing.Křemenáková  
**Do vlastních rukou:** Ano  
**Doručení fikcí zakázáno:** Ne

---

### Přílohy:

243.Přelouč,rev.ploch ZŠ,Město Přelouč-Prodin a.s..pdf (129,14 kB)

---



Pomáhat a chránit

## KRAJSKÉ ŘEDITELSTVÍ POLICIE PARDUBICKÉHO KRAJE

Územní odbor Pardubice  
Dopravní inspektorát

Č. j. KRPE-94096-2/ČJ-2022-170606

Pardubice 31. října 2022

Počet stran: 2

PRODIN a.s.  
K Vápence 2745  
530 02 Pardubice**Stanovisko DI k projektové dokumentaci pro společné územní a stavební řízení**

Policie České republiky, Krajské ředitelství policie Pardubického kraje, Územní odbor Pardubice, dopravní inspektorát, jako dotčený orgán státní správy ve věcech bezpečnosti a plynulosti provozu na pozemních komunikacích ve smyslu ustanovení § 16 odst. 2 písm. b) zákona č. 13/1997 Sb., o pozemních komunikacích v platném znění, se na podkladě Vaší žádosti ze dne 24. října 2022 seznámil s předloženou projektovou dokumentací. Jedná se o projektovou dokumentaci stavby „Revitalizace ploch ZŠ Přelouč“. Předmětem stavby je úprava stávající plochy v areálu ZŠ Přelouč, kdy je plánováno vytvoření parkovací plochy pro její zaměstnance.

Dopravní inspektorát souhlasí s předloženou projektovou dokumentací stavby „Revitalizace ploch ZŠ Přelouč“ ke společnému územnímu a stavebnímu řízení pouze při splnění následujících podmínek:

- 1) V místech připojení sousedních nemovitostí musí být dodrženy rozhledové poměry dle čl. 12.8 ČSN 73 6110.
- 2) Stavba bude provedena v souladu s vyhláškou č. 398/2009 Sb., o obecných technických požadavcích zabezpečujících bezbariérové užívání staveb. Chodníky budou v šíři min. 1,5 m. Společně se schody bude provedeno podpěrné zábradlí.
- 3) Komunikace budou provedeny v souladu s TP 170.
- 4) Parkovací stání budou provedena v souladu s ČSN 73 6056. Označení parkovacích míst bude provedeno dle platných TP 133, popř. TP 65 a dle vyhlášky č. 294/2015 Sb., kterou se provádějí pravidla provozu na PK.

Pokud budou výše uvedené podmínky splněny, lze konstatovat, že návrh odpovídá obecným požadavkům na bezpečnost a plynulost provozu na pozemních komunikacích.

Rožkova 2757  
530 02 PardubiceTel.: 974 566 250  
E-mail: epodatelna.policie@pcr.cz  
ID DS: ndihp32

*Toto stanovisko smí být použito pro účely správního řízení pouze v období 12 měsíců od data vydání.*

*Žádáme Vás, při písemném styku uvádějte naše číslo jednací.*

Zpracoval:

por. Ing. Václav Vaněk

tel: 974 566 258

npor. Ing. Miroslav Vápeník  
vedoucí dopravního inspektorátu  
z r. por. Ing. Václav Vaněk  
podepsáno elektronicky

Bc. Václav Vaněk

31.10.2022 09:16:30

Digitálně podepsal:

Bc. Václav Vaněk  
POLICIE ČESKÉ REPUBLIKY

Důvod: Z rozkazu

## Přijatá zpráva - Detail zprávy

**Předmět:** Projektová dokumentace - PRODIN, revitalizace ploch ZŠ Přelouč  
**ID zprávy:** 1099183827  
**Typ zprávy:** Datová zpráva  
**Datum a čas dodání:** 31.10.2022 v 9:19:04  
**Datum a čas doručení:** 31.10.2022 v 9:21:29

---

**Odesílatel:** Krajské ředitelství policie Pardubického kraje, Na Spravedlnosti 2516, 53002  
Pardubice, CZ  
**ID schránky:** ndihp32  
**Typ schránky:** OVM

---

**Zmocnění:** Nežadáno  
**Odstavec:** Nežadáno  
**Naše číslo jednací:** KRPE-94096-2/ČJ-2022-170606  
**Naše spisová značka:** KRPE-94096/ČJ-2022-170606  
**Vaše číslo jednací:** Nežadáno  
**Vaše spisová značka:** Nežadáno  
**K rukám:** Ing. Lucie Křemenáková  
**Do vlastních rukou:** Ne  
**Doručení fikcí zakázáno:** Ne

---

### Přílohy:

Stanovisko DI k projektové dokumentaci pro společné územní a\_sig.pdf (359,14 kB)

---



MUPCX00GY6E2

**Městský úřad Přelouč**  
**odbor stavební**  
**Československé armády 1665, 535 33 Přelouč**

Spis.zn.: ST/20332/2022/Si  
Č.j.: MUPC 20483/2022  
Spis.,skart.znak 327, V, 10  
Vyřizuje: Ing. Silvia Špicová  
Tel.: 466 094 152  
E-mail: silvia.spicova@mestoprelouc.cz

Datum: 31.10.2022

**ZÁVAZNÉ STANOVISKO**  
**orgánu územního plánování**

Městský úřad Přelouč, odbor stavební jako orgán územního plánování příslušný podle § 6 odst. 1 písm. e) zákona č. 183/2006 Sb., o územním plánování a stavebním řádu (stavební zákon), ve znění pozdějších předpisů (dále jen „stavební zákon“), posoudil záměr podle § 96b odst. 1 stavebního zákona a shledal, že vyvolává změnu v území. Přezkoumal podle § 96b odst. 3 stavebního zákona z hlediska souladu s politikou územního rozvoje, s územně plánovací dokumentací a z hlediska uplatňování cílů a úkolů územního plánování. Záměr ze dne 25. 10. 2022 podalo

**Město Přelouč, Československé armády 1665, 535 01 Přelouč**  
zastoupeno,  
**společností PRODIN a.s., K Vápence 2745, Zelené Předměstí, 530 02 Pardubice**  
(dále jen "žadatel"), ve věci:

**Revitalizace ploch ZŠ Přelouč**

na pozemcích p.č. 905/14, 905/18, 905/19, 905/20, 905/21, 905/22, st. 2146 vše v kat. území Přelouč

který obsahuje: **opravu plochy v areálu základní školy**, za účelem vytvoření parkovacích stání pro zaměstnance školy a přístupu žáků do školy. Též dojde k zlepšení odvodňovacích poměrů na pojezdové ploše. Stavba nevyvolává potřebu přeložek inženýrských sítí ani výstavbu jiných souvisejících objektů. Dojde k výměně krytových i konstrukčních vrstev, k zajištění větší bezpečnosti, řádného odvodnění a zvětšení pohodlí. V rámci stavby dojde k opravě příjezdové komunikace k areálu školy, dojde k opravě plotu školy, vjezdové brány a vstupní branky do areálu. Základem pro plot bude opěrná zeď š. 200 mm ze ztraceného bednění. Vstupní branka bude dvoukřídlá š. 4,65 m, vyplněná tahokovem o průhlednosti minimálně 70 % s pozinkováním, ze stejného materiálu budou i pole plotu a vjezdová samonosná brána. Šířka jednotlivých polí plotu činí 2x 3,75 m, 1x 3,30 m a 1x 2,75 m. Šířka vjezdové brány činí 4,95 m a šířka vstupní branky činí 4,65 m. Výška polí činí 2,05 m. Opěrná zeď ze ztraceného bednění bude založena do hloubky 0,80 m. Horní plocha opěrné zdi bude končit v úrovni terénu. Za plotem, v areálu školy, bude tato zeď omítnuta a vzhledově upravena (dále jen „záměr“).

**ZÁVĚRY POSOUZENÍ**

Městský úřad Přelouč, odbor stavební jako orgán územního plánování vydává podle ustanovení § 96b stavebního zákona a § 149 odst. 1 a § 136 zákona č. 500/2004 Sb., správní řád, ve znění pozdějších předpisů toto **závazné stanovisko**:

**záměr je přípustný**

**PLATNOST ZÁVAZNÉHO STANOVISKA:**

Závazné stanovisko platí 2 roky ode dne vydání.

Závazné stanovisko nepozbývá platnosti:

- a) bylo-li na základě žádosti podané v době jeho platnosti vydáno územní rozhodnutí, společné povolení nebo jiné obdobné rozhodnutí podle jiného zákona a toto rozhodnutí nabylo právní moci,

- b) byla-li na základě návrhu veřejnoprávní smlouvy nahrazující územní rozhodnutí nebo společné povolení podaného v době jeho platnosti uzavřena veřejnoprávní smlouva a tato veřejnoprávní smlouva nabyla účinnosti, nebo
- c) nabyl-li právních účinků územní souhlas nebo společný územní souhlas a souhlas s provedením ohlášeného stavebního záměru vydaný k oznámení stavebního záměru učiněného v době platnosti závazného stanoviska.

## ODŮVODNĚNÍ

Městský úřad Přelouč, odbor stavební obdržel uvedený záměr stavebníka Města Přelouče s projektovou dokumentací pro společné územní a stavební řízení, kterou vypracoval Ing. Michal Hornýš, s názvem REVITALIZACE PLOCH ZŠ PŘELOUČ, datum listopad 2022.

žadatelem vycházel odbor stavební Městského úřadu Přelouč, jako orgán územního plánování z

- Politiky územního rozvoje České republiky, ve znění aktualizace č. 4 účinné od 1.9.2021
- Zásad územního rozvoje Pardubického kraje, aktualizace č. 3 účinných od 12. 9. 2020
- Územních analytických podkladů ORP Přelouč
- Územního plánu Přelouč účinného od 15.11.2017

### Přezkoumání záměru

Odbor stavební Městského úřadu Přelouč jako orgán územního plánování přezkoumal záměr podle § 96b odst. 3 stavebního zákona, zda je přípustný z hlediska souladu s politikou územního rozvoje a územní plánovací dokumentací a z hlediska uplatňování cílů a úkolů územního plánování, či nikoliv.

Orgán územního plánování přezkoumal soulad záměru s **politikou územního rozvoje**. Platná Politika územního rozvoje České republiky záměr neřeší. Platný územní plán Přelouč je v této lokalitě v souladu s vydanými **Zásadami územního rozvoje Pardubického kraje**, proto byl záměr posuzován z hlediska souladu s územním plánem.

Orgán územního plánování přezkoumal **soulad záměru s územním plánem**. Záměr je v souladu s územním plánem Přelouč. Záměr revitalizace ploch ZŠ Přelouč se podle platného územního plánu nachází v zastavěném území s funkčním využitím: **BH plochy bydlení - bydlení v bytových domech**.

#### Hlavní využití:

- bydlení v bytových domech s příměsí nerušících obslužných funkcí místního významu;

#### Přípustné využití:

- bytové domy včetně doplňkových staveb;
- související dopravní a technická infrastruktura;
- občanské vybavení nesnižující kvalitu prostředí a pohodu bydlení;
- veřejná prostranství, zeleň, drobné vodní plochy;
- sportovní hřiště a dětská hřiště lokálního významu nerušící obytnou funkci;
- zahrady okrasné a užitkové;

#### Nepřípustné využití:

- stavby a činnosti nesouvisející s hlavním a přípustným využitím;
- stavby a činnosti, jejichž negativní účinky překračují limity uvedené v příslušných předpisech nad přípustnou míru a tím narušují funkce bydlení (hlučnost, prašnost, vibrace, zápach apod.);

#### Podmínky prostorového uspořádání:

- nové stavby i změny stávajících staveb musí zohledňovat měřítko a charakter okolní zástavby a respektovat a rozvíjet urbanistické i architektonické hodnoty daného místa;
- výška nových staveb i změn stávajících staveb bude respektovat výškovou hladinu navazující okolní zástavby bytových domů;
- Intenzita zástavby nových staveb i změn stávajících staveb bude respektovat koeficient zastavěnosti navazující okolní zástavby bytových domů.

#### Doplňující regulace:

- Při využití zastavitelných ploch Z44, Z46, Z52 je třeba zajistit přiměřeně proporční veřejná prostranství, dopravní obslužnost všech samostatně užívaných částí zastavitelné plochy a návaznost na dopravní infrastrukturu silniční (DS).
- Vymezení plochy stav OV ve vydaném ÚP, navazující na ulice Libušina a Sluneční, je v rámci změny č. 1 ÚP zpřesněno dle skutečného způsobu využití, na plochu stav BH.



Městský úřad Přelouč jako orgán územního plánování posuzoval navrhovanou revitalizaci ploch ZŠ Přelouč na pozemcích 905/14, 905/18, 905/19, 905/20, 905/21, 905/22, st. 2146 v katastrálním území Přelouč z hlediska naplnění cílů a úkolů územního plánování stanovených v § 18 a 19 stavebního zákona. Za relevantní považoval zejména naplnění podmínek pro řešení účelného využití a prostorového uspořádání území s cílem dosažení obecně prospěšného souladu s veřejných a soukromých zájmů na rozvoji území (§ 18 odst. 2 stavebního zákona), a to, jak záměr vyhovuje urbanistickým, architektonickým a estetickým požadavkům na využívání a prostorové uspořádání území s ohledem na podmínky v území a jeho stávající charakter (§ 19 odst. 1 stavebního zákona); vycházel přitom z následujících skutečností:

Lokalita je vymezena územním plánem pro zástavbu, doplňuje urbanistickou strukturu obce. Posuzovaný záměr vyhovuje urbanistickým architektonickým a estetickým požadavkům na využívání a prostorové uspořádání území s ohledem na podmínky v území a s ohledem na stávající charakter území v souladu s § 19 odst. 1 písm. d) a e) stavebního zákona.

Posuzovaný záměr revitalizace ploch základní školy je v souladu s Územním plánem Přelouč; splňuje rovněž podmínky pro obecně prospěšný soulad veřejných a soukromých zájmů podle § 18 odst. 2 stavebního zákona. Podmínka pořízení územní studie nebyla v územním plánu stanovena.

Z uvedených důvodů dospěl orgán územního plánování k závěru, že posuzovaný záměr je přípustný.

Lubomír Novotný  
vedoucí odboru

**Obdrží:**  
PRODIN a.s., IDDS: wrjftqq

## Přijatá zpráva - Detail zprávy

**Předmět:** závazné stanovisko - kladné: Žádost o stanovisko dle §96b - Revitalizace  
ploch ZŠ Přelouč (ÚP)  
**ID zprávy:** 1099777680  
**Typ zprávy:** Datová zpráva  
**Datum a čas dodání:** 1.11.2022 v 11:20:29  
**Datum a čas doručení:** 1.11.2022 v 11:22:12

---

**Odesílatel:** Město Přelouč, Československé armády 1665, 53501 Přelouč, CZ  
**ID schránky:** b4hbqav  
**Typ schránky:** OVM

---

**Zmocnění:** 0 / 0  
**Odstavec:** Nezádáno  
**Naše číslo jednací:** MUPC 20483/2022  
**Naše spisová značka:** SMUPC 20332/2022 OSVaD  
**Vaše číslo jednací:** Nezádáno  
**Vaše spisová značka:** Nezádáno  
**K rukám:** Nezádáno  
**Do vlastních rukou:** Ano  
**Doručení fikcí zakázáno:** Ne

---

### Přílohy:

2022-20332.pdf (139,6 kB)

---

**Sekce majetková Ministerstva obrany**  
**odbor ochrany územních zájmů a státního odborného dozoru**  
Tychonova 1, Praha 6, PSČ 160 01, datová schránka hjyaavk

---

Sp.zn. 141905/2022-1322-OÚZ-BR

Brno 4. listopadu 2022

Výtisk č. 1

Počet listů: 1

PRODIN a.s.  
K Vápence 2743  
530 02 Pardubice

**Závazné stanovisko pro společné územní a stavební řízení**  
**Revitalizace ploch ZŠ Přelouč, k.ú. Přelouč**

Odbor ochrany územních zájmů a státního odborného dozoru, Sekce majetková, **Ministerstvo obrany**, v souladu se zmocněním v § 175 odst. 1 zákona č. 183/2006 Sb., o územním plánování a stavebním řádu (stavební zákon), ve znění pozdějších předpisů (dále jen „stavební zákon“), ve smyslu zákona č. 222/1999 Sb., o zajišťování obrany České republiky, ve znění pozdějších předpisů (dále jen „zákon o zajišťování obrany ČR“), a v souladu s Rozkazem ministra obrany č. 39/2011 - Zabezpečení výkonu působnosti MO ve věcech územního plánování a stavebního řádu, v platném znění, **vydává** ve smyslu § 4 odst. 2 písm. a) stavebního zákona pro potřeby vedeného řízení

**souhlasné závazné stanovisko**

**k záměru opravy plochy v areálu základní školy a vytvoření parkovacích stání v k.ú. Přelouč tak, jak byl doložen v písemné a grafické dokumentaci.**

Odůvodnění:


Ministerstvo obrany v souladu se zmocněním v § 175 odst. 1 stavebního zákona, dle § 161 téhož zákona a zákona o zajišťování obrany ČR provedlo po obdržení vaší žádosti o vydání závazného stanoviska dotčeného orgánu vyhodnocení předloženého záměru, prověřilo evidenci technické infrastruktury v jeho vlastnictví. Odbor ochrany územních zájmů a státního odborného dozoru SM MO neeviduje inženýrské sítě a podzemní telekomunikační vedení, které by byly s daným stavebním záměrem v kolizi.

Daný stavební záměr je lokalizován v územích vymezených Ministerstvem obrany v souladu s § 175 stavebního zákona u stavebních úřadů. Tato vymezená území Ministerstva obrany jsou shodná s údaji o území poskytovanými Ministerstvem obrany pro ÚAP a jejich součástí jsou podrobné specifikace podmínek ve vymezeném území Ministerstva obrany a zákonná určení. Po posouzení stavebního záměru odbornými složkami Ministerstvo obrany konstatuje, že předložený stavební záměr není v rozporu se zájmy Ministerstva obrany a nekoliduje s ochranou zájmů Ministerstva obrany (viz ÚAP - jev 102a, 119).

Realizace stavebního záměru provedená v souladu s předloženou projektovou dokumentací neohroží naplnění veřejného zájmu na zajištění obrany a bezpečnosti státu.

**Toto závazné stanovisko Ministerstva obrany je platné 2 roky a musí být vyžádáno znovu, nebude-li během této doby stavba zahájena nebo dojde-li ke změnám v umístění, výšce nebo rozsahu stavby.**

Kontaktní osoba: Ing. Darina Dostálová, tel. 973 445 760

  
Ing. Darina Dostálová  
ministerský rada  
oddělení ochrany územních zájmů

V další korespondenci, týkající se výše uvedené věci, uvádějte odkaz na sp. zn.: 141905/2022-1322-OÚZ-BR tohoto závazného stanoviska Ministerstva obrany.

Adresa pro doručování:

Ministerstvo obrany,  
Sekce majetková,  
odbor ochrany územních zájmů a státního odborného dozoru,  
oddělení ochrany územních zájmů  
pracoviště OÚZ Brno  
Svatoplukova 2687/84, 662 10 Brno  
IČO: 60162694



**VODOVODY A KANALIZACE PARDUBICE, a.s.**  
Teplého 2014, 530 02 Pardubice, Česká republika  
IČO:60108631; OR KS V HK oddíl B, vložka 999

Investor:  
Město Přelouč

Československé armády 1665  
53501 Přelouč

Žadatel:  
PRODIN a.s.  
Ing. Lucie Křemenáková  
K Vápence 2745  
53002 Pardubice

Vaše značka:  
Číslo jednací: **VS/Hav/2022/3094**  
Vyřizuje: **Mgr. Matěj Havrda**  
Telefon:  
E-mail: **matej.havrda@vakpce.cz**

**Název akce: Revitalizace ploch ZŠ Přelouč**

Druh žádosti o vyjádření k: **ostatním stavbám**  
Účel / upřesnění -  
stanovisko pro: **sloučené řízení (územní + stavební)**

**Zájmové území**

Obec: **Přelouč**  
Katastr: **Přelouč**  
Adresa: **Školní 1510, Přelouč**  
Datum vydání vyjádření: **26.10.2022**  
Platnost tohoto vyjádření: **26.10.2023 (12 měsíců)**

Vak a.s. stř. Přelouč Vám sděluje následující:

Souhlasíme s Vámi navrženou akcí za splnění následujících podmínek a požadavků:

- 1, investor na vlastní náklady zajistí výškové uložení stávající kanalizační šachty v komunikaci a revizní šachty ve vjezdu
- 2, výškové uložení bude provedeno pomocí speciální směsi - Ergelit
- 3, investor zajistí rovněž dodání nových kanalizačních poklopů KASI 9 na ty obě šachty - poklupy nebudou plovoucí ale s pevným rámem
- 4, před zahájením akce dojde k vytyčení stávajících sítí ve správě Vak a.s. - kontaktní osoba . p. Virág 725405430

jiných námitek není

Vyjádření je platné pouze pro zájmové území určené a vyznačené žadatelem a taktéž pro stanovený účel.

Toto vyjádření pozbývá platnosti:

- uplynutím doby platnosti vyjádření
- změnou rozsahu vyznačeného území
- změnou účelu vyjádření uvedeného v žádosti



**VODOVODY A KANALIZACE PARDUBICE, a.s.**  
Teplého 2014, 530 02 Pardubice, Česká republika  
IČO:60108631; OR KS V HK oddíl B, vložka 999

**Přílohy:**

počet příloh: 1

souborové přílohy:

- Situace.pdf (příloha vyjádření)

**VODOVODY A KANALIZACE  
PARDUBICE, a.s.**  
Teplého 2014, 530 02 PARDUBICE  
IČO 60 10 86 31, DIČ CZ60108631  
OR KS V HK, oddíl B, vložka 999

*Handwritten signature*

Mgr. Matěj Havrda  
vedoucí střediska Přelouč  
Vodovody a kanalizace Pardubice, a.s.







## VODOVODY A KANALIZACE PARDUBICE, a.s.

Teplého 2014, 530 02 Pardubice, Česká republika

IČO:60108631; OR KS V HK oddíl B, vložka 999

Investor:

Město Přelouč

Československé armády 1665

53501 Přelouč

Žadatel:

PRODIN a.s.

Ing. Lucie Křemenáková

K Vápence 2745

53002 Pardubice

Vaše značka:

Číslo jednací: **VS/Hav/2022/2535**

Vyřizuje: **Mgr. Matěj Havrda**

Telefon:

E-mail: **matej.havrda@vakpce.cz**

**Název akce:**

**Revitalizace ploch ZŠ Přelouč**

Druh žádosti o vyjádření k: **informaci o existenci sítí (zákres sítí a zařízení)**

Účel / upřesnění -  
stanovisko pro: **obecná informace, předprojektová příprava**

*Zájmové území*

Obec:

**Přelouč**

Katastr:

**Přelouč**

Datum vydání vyjádření:

Platnost tohoto vyjádření: **26.08.2023 (12 měsíců)**

Vak a.s. stř. Přelouč Vám zasílá orientační zákres vedení vodovodu a kanalizace v zájmové lokalitě. Nedílnou součástí je stávající vodovodní a kanalizační přípojka - jsou součástí zákresu - nutno vytyčit.

Další stupeň dokumentace je nutno předat k dalšímu posouzení a vyjádření na Vak a.s.

Toto stanovisko má pouze informativní charakter a neslouží pro vydání ÚS či SP.

Vyjádření je platné pouze pro zájmové území určené a vyznačené žadatelem a taktéž pro stanovený účel.

Toto vyjádření pozbývá platnosti:

- uplynutím doby platnosti vyjádření
- změnou rozsahu vyznačeného území
- změnou účelu vyjádření uvedeného v žádosti

*Přílohy:*

počet příloh: 3

souborové přílohy:

- Situace.pdf (příloha vyjádření)
- Situace.pdf (příloha vyjádření)
- Situace.pdf (příloha vyjádření)

VODOVODY A KANALIZACE  
PARDUBICE, a.s.  
Teplého 2014, 530 02 PARDUBICE  
IČO 60 10 86 31 - DIČ CZ60108631  
OR KS VHK oddíl B, vložka 999

*M. H.*

Mgr. Matěj Havrda  
vedoucí střediska Přelouč  
Vodovody a kanalizace Pardubice, a.s.

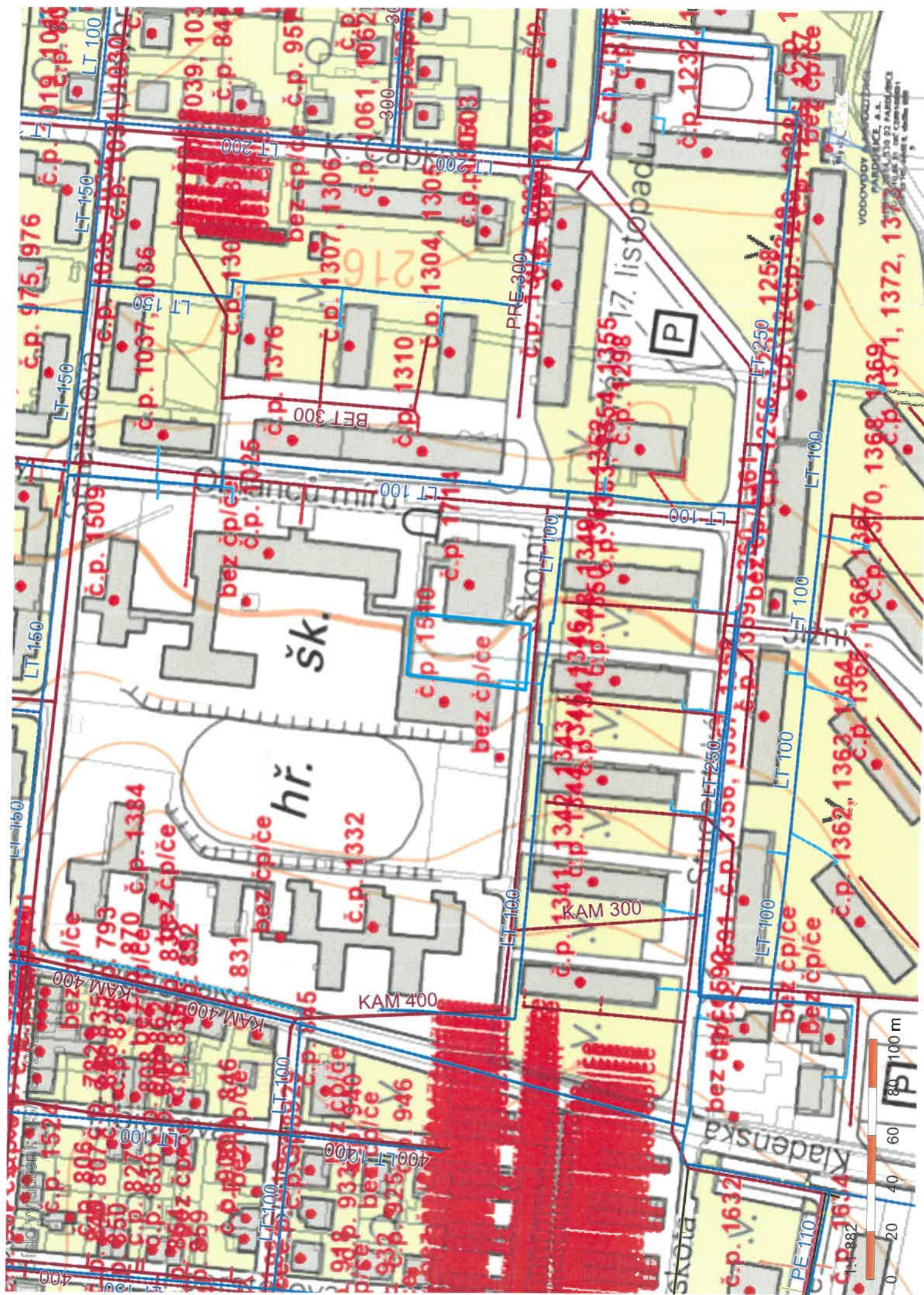
TEL 466 798 447  
FAX 466 304 643  
e-mail: vyjadreni@vakpce.cz  
www.vakpce.cz

BANKOVNÍ SPOJENÍ  
ČSOB, a.s.  
17699313/0300

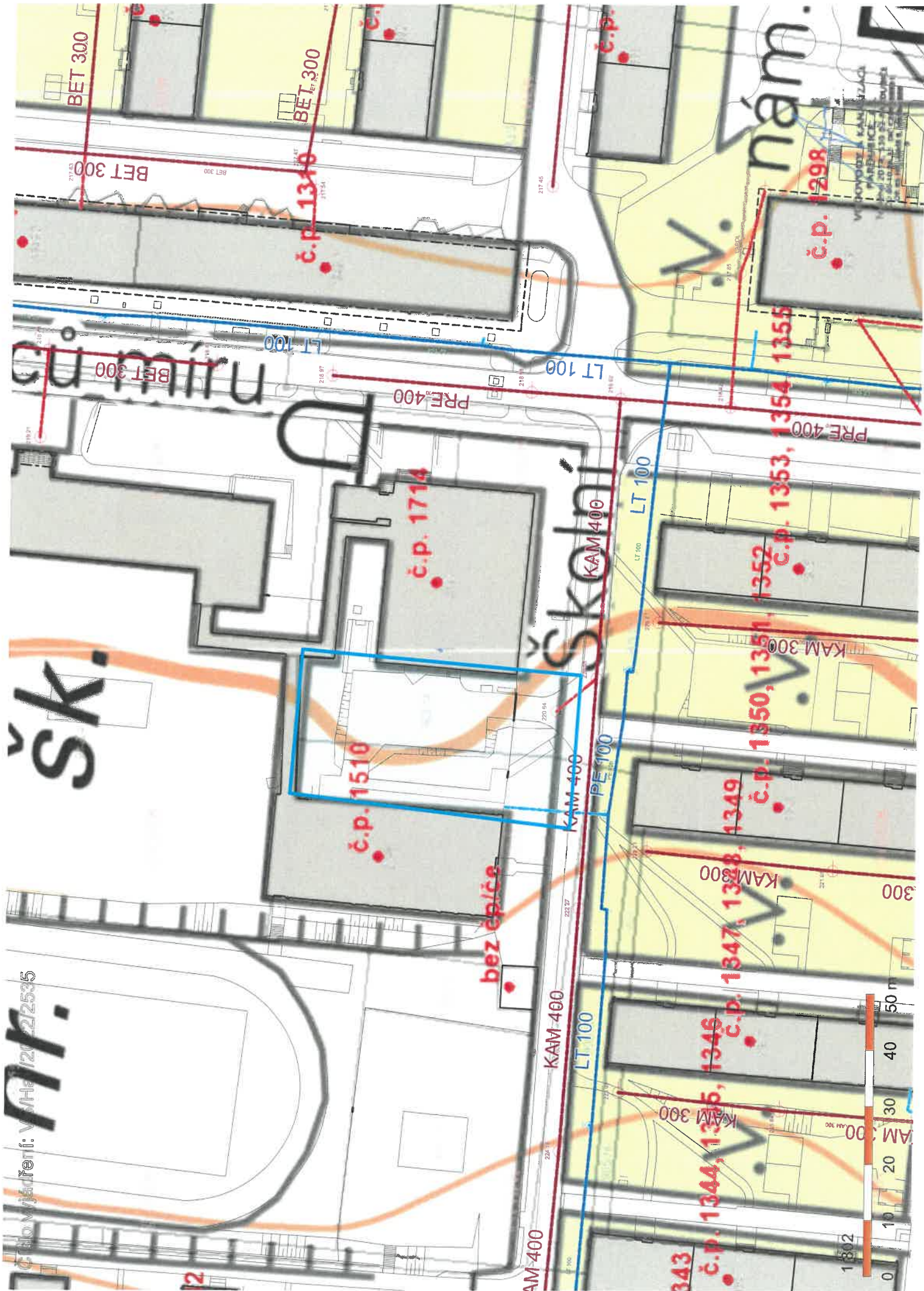
IČO  
60108631

DIČ  
CZ60108631









Číslo měřiče: V/H/12022535

nr.

šk.

V. nám.

Školní

V. nám.

AM 400

KAM 400

LT 100

PE 100

KAM 400

LT 100

PRE 400

BET 300

LT 100

BET 300

LT 100

AM 300

KAM 300

LT 100

KAM 300

LT 100

BET 300

KAM 300

LT 100

BET 300

PRE 400

LT 100

BET 300

BET 300

LT 100

BET 300

BET 300

LT 100

BET 300

BET 300

LT 100

BET 300

1802

343

č.p. 1344, 1345, 1346

č.p. 1347, 1348, 1349

č.p. 1350, 1351, 1352

č.p. 1298

č.p. 1510

č.p. 1714

č.p. 1349

č.p. 1347, 1348, 1349

č.p. 1350, 1351, 1352

č.p. 1298

č.p. 1347, 1348, 1349

č.p. 1350, 1351, 1352

č.p. 1298

č.p. 1347, 1348, 1349

č.p. 1350, 1351, 1352

č.p. 1298

č.p. 1347, 1348, 1349

č.p. 1350, 1351, 1352

č.p. 1298







naše značka  
5002712561

vyřizuje  
Pavel Gabriel

datum  
09.11.2022

PRODIN a.s.  
K Vápence 2745  
53002 Pardubice

Věc:

**Revitalizace ploch ZŠ Přelouč**

K.ú. - p.č.: Přelouč

Stavebník: Město Přelouč, Československé armády 1665, 53501 Přelouč

Účel stanoviska: Povolení stavby - stavební režim (ÚR+SP)

GasNet, s.r.o., jako provozovatel distribuční soustavy (PDS) a technické infrastruktury, zastoupený GasNet Služby, s.r.o., vydává toto stanovisko:

\*\*\*\*\*

UPOZORNĚNÍ: Vaše stavba byla zařazena do režimu se zvýšeným dozorem nad stavební činností v ochranném a bezpečnostním pásmu PZ. Důkladně se prosím seznamte s obsahem stanoviska, proveďte oznámení o zahájení stavební činnosti, objednejte si vytyčení a postupujte podle pokynů uvedených ve stanovisku. Společnost GasNet s.r.o. požaduje přizvat ke kontrole provedení stavební činnosti a zda nedošlo k poškození majetku společnosti. Pokud nedojde ke splnění těchto povinností bude společnost GasNet s.r.o. nucena zahájit řízení o narušení ochranného pásma PZ a nebude souhlasit s užíváním Vaší stavby.

\*\*\*\*\*

V ZÁJMOVÉM ÚZEMÍ STAVBY SE NACHÁZÍ TATO PLYNÁRENSKÁ ZAŘÍZENÍ A PLYNOVODNÍ PŘÍPOJKY (dále PZ):

- STL plynovodní přípojka

Ochranné pásmo STL a NTL plynovodů a přípojek je v zastavěném území obce 1 m na obě strany od potrubí. Ochranné pásmo slouží k zajištění bezpečného a spolehlivého provozu plynárenského zařízení.

Pro realizaci stavby stanovujeme tyto podmínky:

Pro úpravu (uložení) kabelů VO bude dodržena prostorová norma (ČSN 73 6005).

- Při výstavbě komunikace, chodníku a ploch požadujeme dodržet ČSN 736005, tab. B1
- Požadujeme, aby veškeré práce v ochranném pásmu stávajících plynárenských zařízení byly prováděny nejméně 400 mm nad jejich povrchem.
- V případě, že nebude možné dodržet krytí PZ dle ČSN 73 6005, bude nutné provést přeložku těchto PZ tak, aby bylo dosaženo požadovaného krytí. Tyto práce budou provedeny v souladu se zákonem č. 458/2000 Sb. v platném znění jako přeložka plynárenského zařízení na náklady investora.
- Dopravní značení musí být umístěno od stávajícího plynárenského zařízení a plynovodních přípojek (dále jen PZ) v minimální vzdálenosti 1 m.
- Při vysazování stromů a okrasných dřevin požadujeme dodržet od stávajícího PZ vzdálenost minimálně 2 m na obě strany.
- Po odtěžení stávající konstrukce terénu bude podstatně sníženo krytí stávajícího PZ. Proto je vyloučeno použití těžké mechanizace (zejména válců s trny, zemních fréz atd.) přímo nad potrubím.

**GasNet Služby, s.r.o.**

Plynárenská 499/1 · Zábřehovice · 602 00 Brno · T 555 90 10 10 · [www.gasnet.cz](http://www.gasnet.cz)

IČ: 27935311 · DIČ: CZ27935311

**Zápis do obchodního rejstříku:** Krajský soud v Brně, sp. zn. C 57165, dne 26. 7. 2007

**Certificate of incorporation:** Regional Court in Brno, ref. number C 57165, on 26th July 2007

Zákaznická linka GasNet 555 90 10 10, [info@gasnet.cz](mailto:info@gasnet.cz), [www.gasnet.cz](http://www.gasnet.cz)

Nové uliční vpusti musí být umístěny od stávajícího PZ v minimální vzdálenosti 0,5 m od jeho okraje.

V ochranném pásmu plynovodů a přípojek (1+1 m) budou veškeré práce prováděny výhradně ručním způsobem. Veškeré stavební práce musí být vykonávány tak, aby v žádném případě nenarušily bezpečný provoz uvedených plynárenských zařízení a plynovodních přípojek.

V rozsahu této stavby souhlasíme s povolením stavby dle zákona 183/2006 Sb. ve znění pozdějších předpisů. Tento souhlas platí pro územní řízení, řízení o územním souhlasu, veřejnoprávní smlouvy pro umístění stavby, zjednodušené územní řízení, ohlášení, stavební řízení, společné územní a stavební řízení, vodoprávní řízení, veřejnoprávní smlouvu o provedení stavby nebo oznámení stavebního záměru s certifikátem autorizovaného inspektora.

Pokud se stane stanovisko v době své platnosti součástí rozhodnutí stavebního úřadu (bude citována naše značka stanoviska), prodlužuje se jeho platnost o dobu platnosti rozhodnutí stavebního úřadu.

V zájmovém území se mohou nacházet plynárenská zařízení jiných vlastníků či správců, případně i dlouhodobě nefunkční/neprovozovaná plynárenská zařízení bez dostupných informací o jejich poloze a vlastnictví. Plynárenská zařízení a plynovodní přípojky (dále jen PZ) jsou dle ust. § 2925 zákona č. 89/2012 Sb., občanského zákoníku, provozovány jako zařízení zvláště nebezpečná a z tohoto důvodu jsou chráněna ochranným pásmem dle zákona č. 458/2000 Sb. ve znění pozdějších předpisů.

Rozsah ochranného pásma je stanoven v zákoně 458/2000 Sb. ve znění pozdějších předpisů.

Stavební činnosti je možné realizovat pouze při dodržení podmínek stanovených v tomto stanovisku. Nebudou-li tyto podmínky dodrženy, budou stavební činnosti považovány dle § 68 zákona č. 458/2000 Sb. ve znění pozdějších předpisů za činnost bez našeho předchozího souhlasu. Při každé změně projektu nebo stavby (zejména trasy navrhovaných inženýrských sítí) je nutné požádat o nové stanovisko k této změně.

Nedodržení podmínek uvedených v tomto stanovisku zakládá odpovědnost stavebníka za vzniklé škody.

Za stavební činnosti se pro účely tohoto stanoviska považují všechny činnosti prováděné v ochranném pásmu PZ (tzn. bezvýkopové technologie a terénní úpravy) a činnosti mimo ochranné pásmo, pokud by takové činnosti mohly ohrozit bezpečnost a spolehlivost PZ (např. trhací práce, sesuvy půdy, vibrace, apod.).

Případné zřizování staveniště, skladování materiálů, stavebních strojů apod. bude realizováno mimo ochranné pásmo PZ (není-li ve stanovisku uvedeno jinak).

Při použití nákladních vozidel, stavebních strojů a mechanismů požadujeme zabezpečit případný přejezd přes PZ uložením betonových panelů v místě přejezdu PZ.

#### PŘI REALIZACI STAVBY BUDOU DODRŽENY TYTO PODMÍNKY PRO PROVÁDĚNÍ STAVEBNÍ ČINNOSTI:

(1) Před zahájením stavební činnosti bude provedeno vytyčení trasy a přesné určení uložení PZ. Vytyčení trasy provede příslušná regionální oblast ZDARMA. Formulář a kontakt naleznete na <https://www.gasnet.cz/cs/ds-vytyceni-pz/>, lze využít QR kód, který je uveden v tomto stanovisku. Při podání žádosti uvede žadatel naši značku (číslo jednací) uvedenou v úvodu tohoto stanoviska a sdělí termín zahájení a ukončení stavby. O provedeném vytyčení trasy bude sepsán protokol. Přesné určení uložení PZ (sondou) je povinen provést stavebník na svůj náklad. **BEZ VYTYČENÍ TRASY A PŘESNÉHO URČENÍ ULOŽENÍ PZ STAVEBNÍKEM NESMÍ BÝT VLASTNÍ STAVEBNÍ ČINNOST ZAHÁJENA. VYTYČENÍ POVAŽUJEME ZA ZAHÁJENÍ STAVEBNÍ ČINNOSTI V OCHRANNÉM A BEZPEČNOSTNÍM PÁSMU PZ. PROTOKOL O VYTYČENÍ MÁ PLATNOST 2 MĚSÍCE.**

(2) Stavebník je povinen stavebnímu podnikateli prokazatelně předat kopii tohoto stanoviska. Převzetí kopie stvrdí stavební podnikatel stavebníkovi svým podpisem a zápisem do stavebního deníku. Pracovníci provádějící stavební činnosti budou prokazatelně seznámeni s polohou PZ, rozsahem ochranného pásma a těmito podmínkami.

(3) Bude dodržena mj. ČSN 73 6005, TPG 702 01, TPG 702 04, TPG 700 03, zákon č. 458/2000 Sb. ve znění pozdějších předpisů, případně další předpisy související s uvedenou stavbou.

(4) Při provádění stavební činnosti v ochranném pásmu PZ vč. přesného určení uložení PZ je stavebník povinen učinit taková opatření, aby nedošlo k poškození PZ nebo ovlivnění jejich bezpečnosti a spolehlivosti provozu. Nebude použito nevhodného nářadí, zemina bude těžena pouze ručně bez použití pneumatických, elektrických, bateriových a motorových nářadí.

(5) V případě použití bezvýkopových technologií (např. protlaku) bude před zahájením stavební činnosti provedeno úplné obnažení PZ v místě křížení na náklady stavebníka. Technologie musí být navržena tak, aby v místě křížení nebo souběhu s PZ byl dostatečný stranový nebo výškový odstup od PZ, který zajistí nepoškození PZ během prací a to s ohledem na použitou

bezvýkopovou technologií a všechny její účinky na okolní terén. V případě, že nemůže být tato podmínka dodržena, nesmí být použita bezvýkopová technologie.

(6) Odkrytá PZ budou v průběhu nebo při přerušení stavební činnosti řádně zabezpečena proti jejich poškození.

(7) Poklopy uzávěrů a ostatních armatur na PZ, vč. hlavních uzávěrů plynu (HUP) na odběrném plynovém zařízení udržovat stále přístupné a funkční po celou dobu trvání stavební činnosti.

(8) Bude zachována hloubka uložení PZ (není-li ve stanovisku uvedeno jinak).

(9) Stavebník je povinen neprodleně oznámit každé i sebemenší poškození PZ (vč. drobných vrypů do PE potrubí, poškození izolace, signalizačního vodiče, výstražné fólie, markeru atd.) na telefon 1239.

(10) Před provedením zásypu výkopu a v průběhu stavby bude provedena kontrola dodržení podmínek stanovených pro stavební činnost v ochranném pásmu PZ. Povinnost kontroly se vztahuje i na PZ, která nebyla odhalena. Kontrolu provede příslušná regionální oblast (formulář a kontakt naleznete na <https://www.gasnet.cz/cs/ds-vytyceni-pz/>, lze využít QR kód, který je uveden v tomto stanovisku). Při žádosti uvede žadatel naši značku (číslo jednací) uvedenou v úvodu tohoto stanoviska. Kontrolu je třeba objednat min. 5 dnů předem. Předmětem kontroly je také ověření dodržení stanovené odstupové vzdálenosti staveb, které byly povoleny v ochranném a bezpečnostním pásmu PZ.

(11) O provedené kontrole bude sepsán protokol. Bez provedené kontroly nesmí být PZ zasypána. Stavebník je povinen na základě výzvy provozovatele PZ, nebo jeho zástupce doložit průkaznou dokumentaci o nepoškození PZ během výstavby nebo provést na své náklady kontrolní sondy v místě styku stavby s PZ.

(12) Plynárenské zařízení a plynovodní přípojky budou před zásypem výkopu řádně podsypány a obsypány, bude provedeno zhutnění a bude osazena výstražná fólie žluté barvy, to vše v souladu s předpisem provozovatele distribuční soustavy „Zásady pro projektování, výstavbu, rekonstrukce a opravy“, který naleznete na <https://www.gasnet.cz/cs/technicke-dokumenty/> a v souladu s ČSN EN 12007-1-4, TPG 702 01, TPG 702 04.

(13) Neprodleně po skončení stavební činnosti budou řádně osazeny všechny poklopy a nadzemní prvky PZ.

(14) Pokud stavebník nedodrží podmínky stanovené tímto stanoviskem bude činnost stavebníka vyhodnocena provozovatelem PZ jako narušení ochranného nebo bezpečnostního pásma PZ a budou z toho vyvozeny příslušné důsledky.

Platí pouze pro území vyznačené v příloze tohoto stanoviska a to 24 měsíců ode dne jeho vydání.

V případě dotčení pozemku v majetku společnosti GasNet, s.r.o. je třeba dále projednat smluvní vztah k tomuto pozemku. Kontakt na projednání naleznete na adrese [www.gasnet.cz/cs/kontaktni-system/](https://www.gasnet.cz/cs/kontaktni-system/), činnost "Smluvní vztahy - pozemky a budovy plynárenských zařízení".

Za správnost a úplnost dokumentace předložené s žádostí včetně jejího souladu s platnými předpisy plně zodpovídá její zpracovatel. Stanovisko nenahrazuje případná další stanoviska k jiným částem stavby.

V případě další korespondence nebo jednání (např. změna stavby) uvádějte naši značku - 5002712561 a datum tohoto stanoviska. Kontakty jsou k dispozici na <https://www.gasnet.cz/cs/kontaktni-system/>.



GasNet, s.r.o.  
zastoupená společností GasNet Služby, s.r.o., IČ 27935311  
Pavel Gabriel  
Vedoucí zpracování ext. požadavků-Čechy  
Oddělení zpracování ext. požadavků-Čechy  
PAVEL.GABRIEL@GASNET.CZ

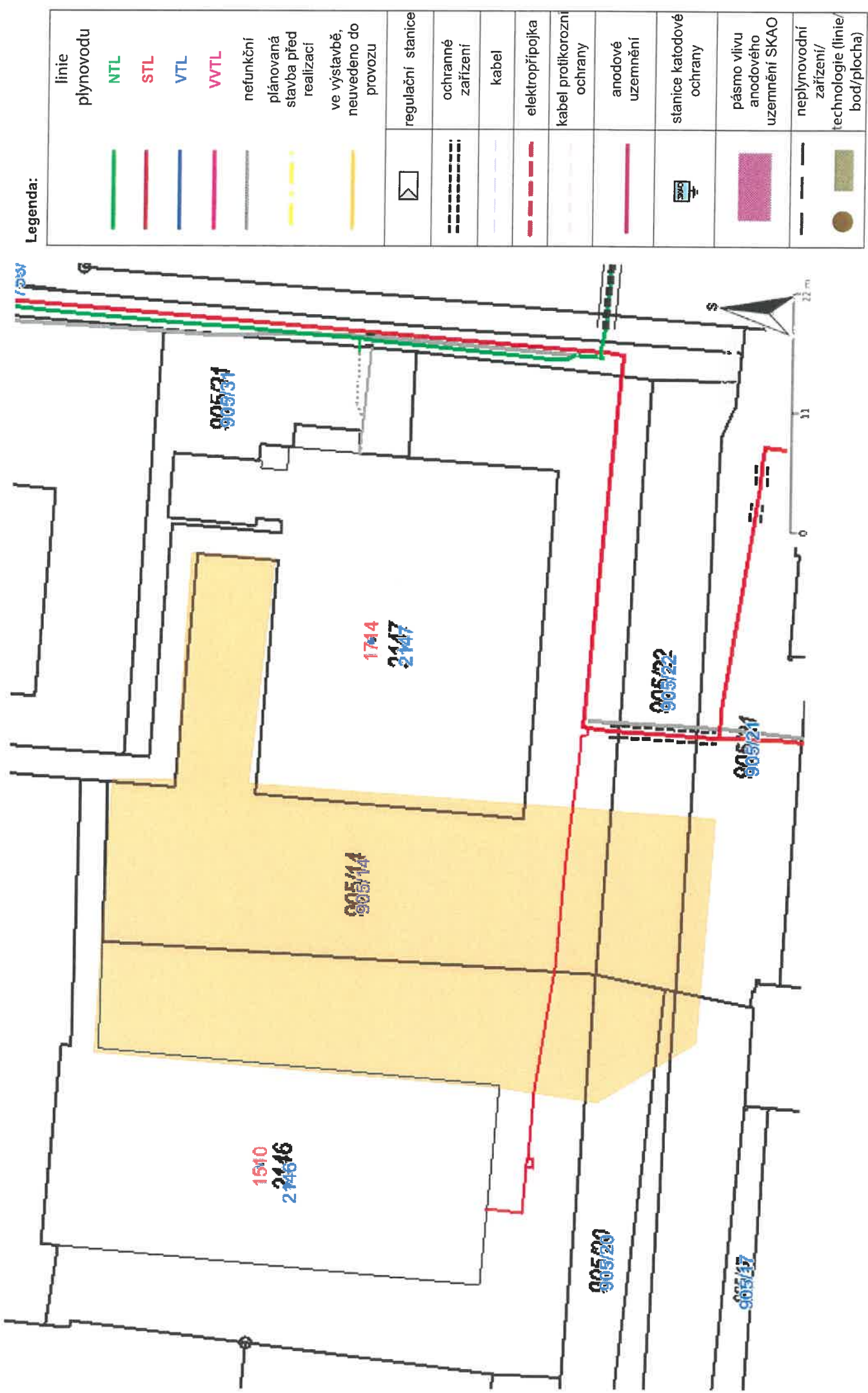


Zažádejte o vytyčení

Přílohy: Orientační zakres plynárenského zařízení, Detailní zakres plynárenského zařízení, Ověřená příloha žadatele, Ověřená příloha žadatele

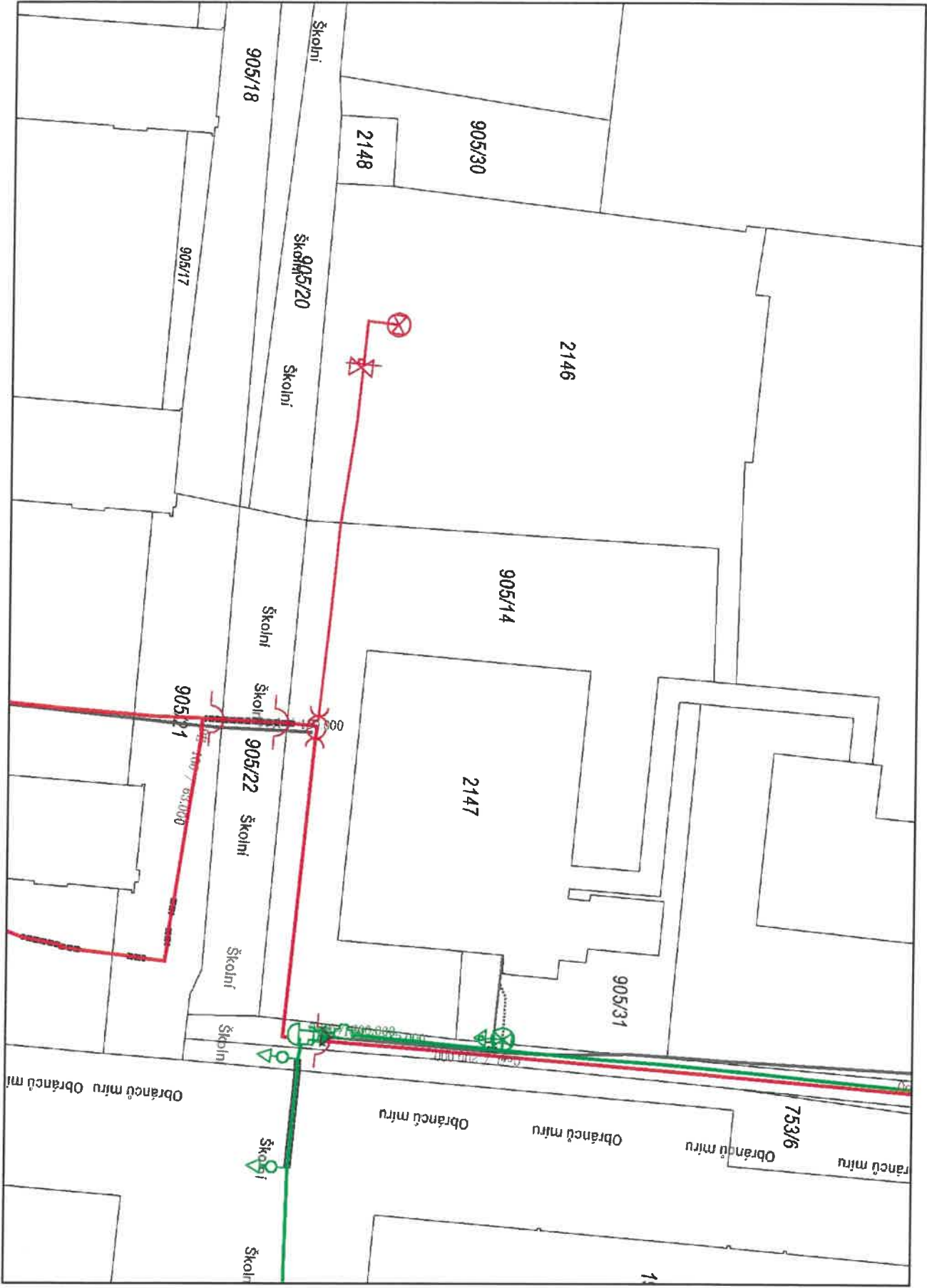


Provozovatel DS: GasNet, s.r.o.; Stavebník: Město Přelouč, Československé armády 1665 , 53501 Přelouč. K.ú.: Přelouč.



Príloha: Detailní zakres plynárenského zařízení. Tato příloha je nedílnou součástí stanoviska č. 5002712561 ze dne 09.11.2022.

Provozovatel DS: GasNet, s.r.o.; Stavebník: Město Přelouč, Českoslvenské armády 1665, 53501 Přelouč, K.ú.: Přelouč.



Legenda:

	linie
	NTL
	STL
	VTL
	WTL
	nefunkční
	plánovaná stavba před realizací
	ve výstavbě, neuváděno do provozu
	regulační stanice
	ochranné zařízení
	kabel
	elektrořídíčka
	kabel prolikozní ochrany
	anodové uzemnění
	stanice katodové ochrany
	pásmo vlivu anodového uzemnění SKAO
	neplynovodní zařízení/technologie (linie/bod/plocha)



<sup>1</sup>řovozovatel Ds. GasNet, s.r.o., Stavebník: Město Píelouč, Československé armády 1665, 33501 Píelouč. K.ú.: Píelouč.

[illegible][illegible]
**PRODIN**


Výpravce/ov:	Zápis projektant:	Kontrola:
Ing. Marek Kozminský	Ing. Michal Horňák	Ing.
Koje:		
Pardubický	Tržby úrok/Dotaci	
Investice	Přelouč	
Město Přelouč, Leskostožanské armády 1655, 535 33 Přelouč		
Akte:		

Kraj:	Tr. mý. mlk/Dom.
Pardubický	Přelouč
Investice	
Město Přelouč, <sup>2</sup> Československé armády 1655, 535 33 Přelouč	
Akte:	

S  
www.frodinac

# RODIN

Provazovatel: DS. GasNet, s.r.o., Stavebník: Město Přelouč, Československé armády 1665, 53501 Přelouč. K.ú.: Přelouč.





naše značka  
5002677374

vyřizuje  
Pavel Gabriel

datum  
29.08.2022

PRODIN a.s.  
K Vápence 2745  
53002 Pardubice

Věc:  
**Revitalizace ploch ZŠ Přelouč**

K.ú. - p.č.: Přelouč

Stavebník: Město Přelouč, Československé armády 1665, 53501 Přelouč

Účel stanoviska: Předprojektová příprava

GasNet, s.r.o., jako provozovatel distribuční soustavy (PDS) a technické infrastruktury, zastoupený GasNet Služby, s.r.o., vydává toto stanovisko:

PODKLADY PRO ZPRACOVÁNÍ PROJEKTOVÉ DOKUMENTACE Z HLEDISKA EXISTENCE PLYNÁRENSKÉHO ZAŘÍZENÍ A PLYNOVODNÍCH PŘÍPOJEK.  
NELZE POUŽÍT PRO PROJEDNÁNÍ SE STAVEBNÍM ÚŘADEM, PRO POVOLENÍ, UMÍSTĚNÍ ANI PRO REALIZACI STAVBY.

V ZÁJMOVÉM ÚZEMÍ STAVBY SE NACHÁZÍ TATO PLYNÁRENSKÁ ZAŘÍZENÍ A PLYNOVODNÍ PŘÍPOJKY :

- STL plynovodní přípojka

Přílohou Vám předáváme orientační situaci plynárenských zařízení a plynovodních přípojek (dále jen PZ) ve správě naší společnosti. Poskytnutá orientační situace slouží pouze pro informaci o poloze PZ.

Poloha a rozsah PZ uvedený v příloze je platný ke dni vydání tohoto stanoviska.

Informace o možnosti poskytnutí polohy stávajících PZ ve správě GasNet, s.r.o. v digitální podobě získáte na adrese: <https://dpo.gasnet.cz/zadost-o-vektorova-data>

Pro upřesnění polohy PZ za účelem zpracování PD doporučujeme provést jeho vytyčení, příp. ověřit jeho polohu sondami. Vytyčení bude provedeno bezplatně na základě Vaší žádosti: <https://dpo.gasnet.cz/zadost-o-vytyceni>

Stanovisko NELZE použít k povolení nebo pro realizaci stavby.

Projektovou dokumentaci, ve které budou zakreslena PZ dle poskytnutých mapových nebo elektronických podkladů požadujeme předložit k odsouhlasení podáním žádosti na portálu Distribuce plynu online: <https://dpo.gasnet.cz/zadost-o-stanovisko>

Dokumentace bude vypracována ve smyslu stavebního zákona č. 183/2006 Sb. ve znění pozdějších předpisů.

Upozorňujeme, že se v zájmovém území vyznačeném v příloze tohoto stanoviska mohou nacházet PZ, která jsou ve fázi výstavby a doposud nebyla předána GasNet, s.r.o. k provozování.

**GasNet Služby, s.r.o.**

Plynárenská 499/1 · Zábřovice · 602 00 Brno · T 555 90 10 10 · [www.gasnet.cz](http://www.gasnet.cz)

IČ: 27935311 · DIČ: CZ27935311

**Zápis do obchodního rejstříku:** Krajský soud v Brně, sp. zn. C 57165, dne 26. 7. 2007

**Certificate of incorporation:** Regional Court in Brno, ref. number C 57165, on 26th July 2007

Zákaznická linka GasNet 555 90 10 10, [info@gasnet.cz](mailto:info@gasnet.cz), [www.gasnet.cz](http://www.gasnet.cz)

V zájmovém území se mohou nacházet PZ jiných vlastníků či správců, případně i dlouhodobě nefunkční/neprovozovaná PZ bez dostupných informací o jejich poloze a vlastnictví. Tato PZ NEJSOU v příloze vyznačena a nejsou předmětem tohoto stanoviska.

Za správnost a úplnost dokumentace předložené s žádostí včetně jejího souladu s platnými předpisy plně zodpovídá její zpracovatel. Stanovisko nenahrazuje případná další stanoviska k jiným částem stavby.

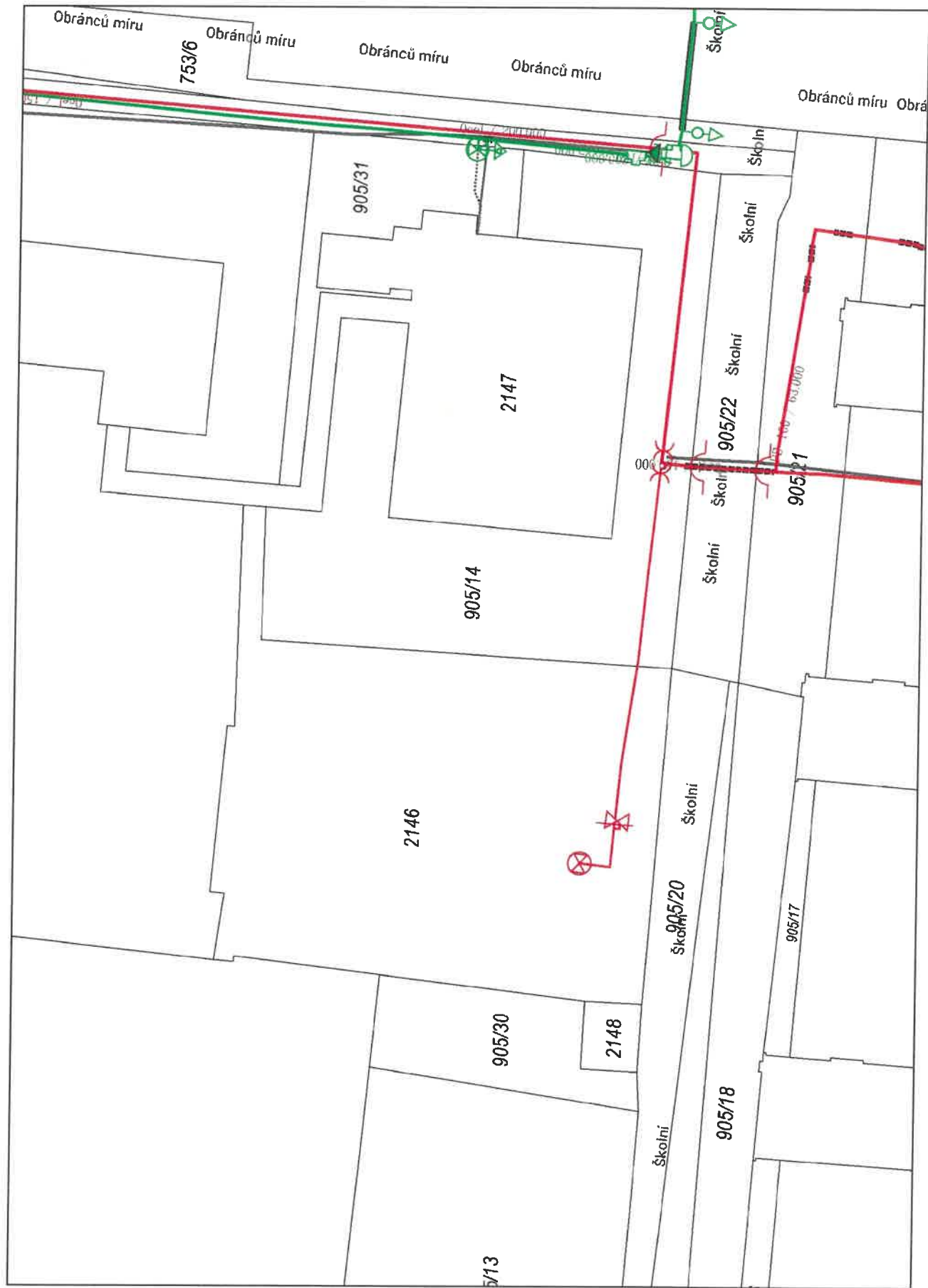
V případě další korespondence nebo jednání (např. změna stavby) uvádějte naši značku - 5002677374 a datum tohoto stanoviska. Kontakty jsou k dispozici na <https://www.gasnet.cz/cs/kontaktni-system/>.

A handwritten signature in blue ink, reading 'Gabriel'.

GasNet, s.r.o.  
zastoupená společností GasNet Služby, s.r.o., IČ 27935311  
Pavel Gabriel  
Vedoucí zpracování ext. požadavků-Čechy  
Oddělení zpracování ext. požadavků-Čechy  
PAVEL.GABRIEL@GASNET.CZ

Přílohy: Orientační zakres plynárenského zařízení, Detailní zakres plynárenského zařízení, Ověřená příloha žadatele





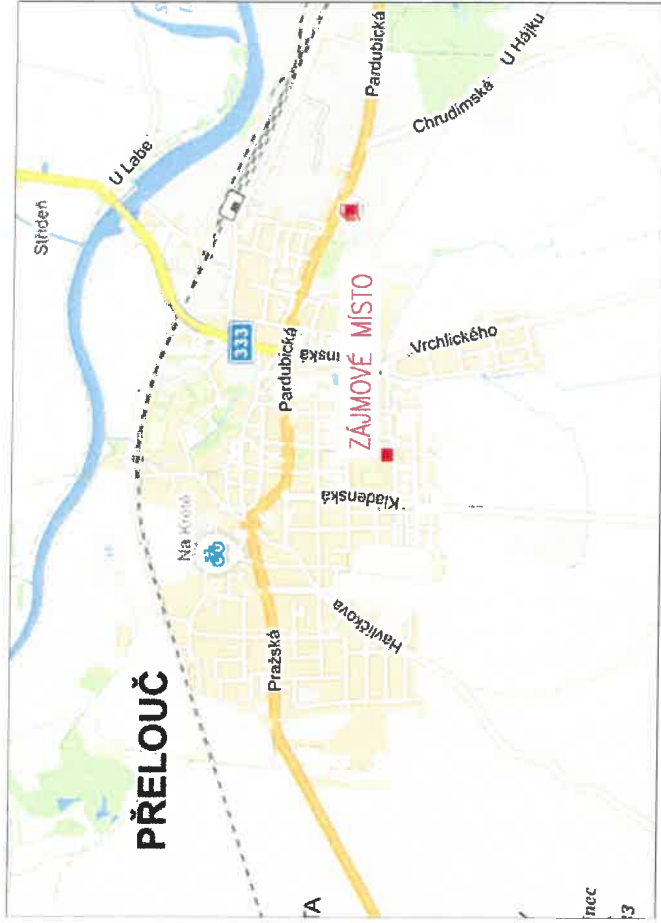
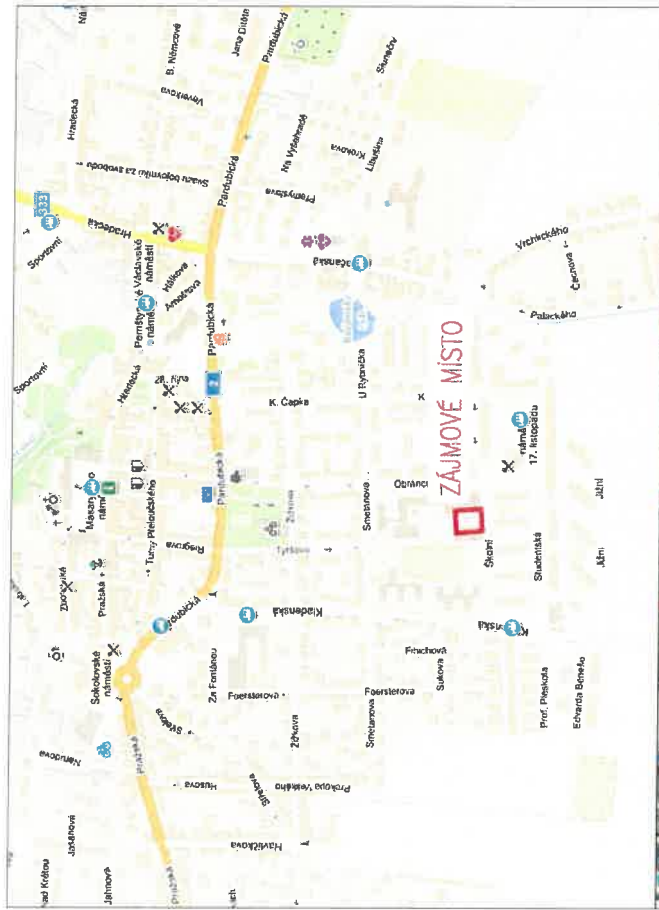
Legenda:

linie plynovodu		linie
	NTL	
	STL	
	VTL	
	VTL	
	nefunkční	
	plánovaná stavba před realizací	
	ve výstavbě, neuvedeno do provozu	
	regulační stanice	
	ochranné zařízení	
	kabel	
	elektrořídítko	
	kabel protikoroziční ochrany	
	anodové uzemnění	
	stanice katodové ochrany	
	pásmo vlivu anodového uzemnění SKAO	
	neplynovodní zařízení/technologie (linie bod/plocha)	



Příloha: Ověřená příloha žadatele. Tato příloha je nedílnou součástí stanoviska č. 5002677374 ze dne 29.08.2022.

Provozovatel DS: GasNet, s.r.o.; Stavebník: Město Přelouč, Československé armády 1665, 53501 Přelouč. Kú: Přelouč.



Vypracoval:	Zodp. projektant:	Kontroloval:	
Ing. Marek Kozmínský	Ing. Michal Hornýš	Ing. Michal Hornýš	
Kraj:	Tratový úsek/Obec:		
Pardubický	Přelouč		
Investor:	Město Přelouč, Československé armády 1665, 535 33 Přelouč		
Alce:			
REVITALIZACE PLOCH ZŠ PŘELOUČ			
Obsah výkresu:			
PŘEHLEDNÁ SITUACE			1

PRODIN a.s.  
K Vápence 2745  
Pardubice  
530 02 ZELENÉ PŘEDMĚSTÍ



00000000101794109500

NAŠE ZNAČKA  
001129173810

VYŘIZUJE / LINKA  
Vlastimil Lžičar / 800 850 860

MÍSTO ODESLÁNÍ / DNE  
Plzeň 9. 11. 2022

**Vyjádření k projektové dokumentaci ke stavbě ve smyslu energetického zákona a příslušných technických norem**

Vážená paní, vážený pane,

dovolte nám, abychom reagovali na Vaši žádost ze dne 24. 10. 2022, ve které nás žádáte o vydání vyjádření k projektové dokumentaci pro účely DUR + DSP.

V zájmovém území k zamýšlené stavbě a/nebo s ní související činnosti na pozemku parcelní číslo dle PD v katastrálním území Přelouč vedené pod názvem „Revitalizace ploch ZŠ Přelouč“ se nachází zařízení **podzemního vedení NN a VN** v majetku provozovatele distribuční soustavy společnosti ČEZ Distribuce, a. s.

**Sdělujeme Vám, že společnost ČEZ Distribuce, a. s., souhlasí s předloženou projektovou dokumentací.**

**Platnost tohoto souhlasu je vázána na dodržení následujících podmínek:**

1. • Dodržet podmínky uvedené ve vyjádření č. 1129271684 (Souhlas s umístěním stavby a s prováděním činností v ochranném pásmu elektrického zařízení).
2. Podmínkou pro zahájení činnosti v blízkosti zařízení distribuční soustavy, resp. v ochranném pásmu je platné sdělení o existenci zařízení v majetku společnosti ČEZ Distribuce, a. s., pro výše uvedené zájmové území, které získáte prostřednictvím Geoportálu (geoportal.cezdistribuce.cz), při dodržení podmínek uvedených ve sdělení a v tomto vyjádření.
3. V dostatečném časovém předstihu před zahájením prací je nutné podat žádost o udělení souhlasu s činností a umístěním stavby v blízkosti zařízení distribuční soustavy, resp. v ochranném pásmu. Postup a formulář je k dispozici na [www.cezdistribuce.cz](http://www.cezdistribuce.cz). Při realizaci stavby je nutné se řídit podmínkami, které budou stanoveny v případě kladného posouzení podané žádosti.
4. Místa křížení a souběhy ostatních zařízení a staveb se zařízeními energetickými, komunikačními sítěmi pro elektronickou komunikaci nebo zařízeními technické infrastruktury musí být vyprojektovány a provedeny v souladu s platnými normami a předpisy, zejména s ČSN 33 2000-5-52, ČSN EN 50110-1, ČSN EN 50341-1, ČSN 73 6005 a PNE 33 0000-6, PNE 33 3301, PNE 34 1050.
5. V případě nadzemního vedení nn budou pro stavby a konstrukce dodrženy odstupové vzdálenosti uvedené v PNE 33 3302 a hranu výkopu doporučujeme při realizaci stavby umístit min. 1 m od základové části podpěrného bodu.
6. Při realizaci stavby a/nebo provádění související činnosti nesmí dojít v žádném případě k nebezpečnému

ČEZ Distribuce, a. s.

Děčín - Děčín IV-Podmokly, Teplická 874/8, PSČ 405 02 | IČO: 24729035, DIČ: CZ24729035 |  
zapsaná v obchodním rejstříku vedeném Krajským soudem v Ústí nad Labem, sp. zn. B 2145 |  
bezplatná linka: 800 850 860, e-mail: [info@cezdistribuce.cz](mailto:info@cezdistribuce.cz), [www.cezdistribuce.cz](http://www.cezdistribuce.cz) |  
zasílací adresa: ČEZ Distribuce, a. s., Plzeň, Guldenerova 2577/19, PSČ 326 00

Otočte prosím



přiblížení osob, věcí, zařízení nebo mechanismů a strojů k živým částem pod napětím, tj. musí být dodržena minimální vzdálenost 1 m od živých částí zařízení nn, 2 m od vedení vn a 3 m od vedení vvn, dle PNE 33 0000-6 s vazbou na ČSN EN 50110-1, pokud není větší vzdálenost stanovena v jiném předpisu (např. ČSN ISO 12480-1). V případě, že nebude možné tuto vzdálenost dodržet, je žadatel povinen požádat o vypnutí předmětného elektrického zařízení, případně o dočasné zaizolování vodičů nn.

7. Pracovníci provádějící práce budou prokazatelně poučeni o nebezpečí, které hrozí při nedodržení bezpečnostních předpisů. S ohledem na provádění prací v blízkosti zařízení distribuční soustavy, resp. v ochranném pásmu upozorňujeme na možnost nebezpečných vlivů od elektrického zařízení. Opatření proti těmto vlivům je na straně žadatele, dodavatele prací nebo jimi pověřených osobách. ČEZ Distribuce, a. s., nepřevzme žádnou zodpovědnost za případné škody, které vzniknou následkem poruchy nebo havárie elektrického zařízení za nepředvídaných okolností nebo nedodržením výše uvedených podmínek.
8. Stavbou nebude narušeno stávající uzemnění nadzemního vedení ani statika podpěrných bodů. Nebude-li možné toto dodržet je nutné situaci řešit formou přeložky zařízení distribuční soustavy ve smyslu § 47 zákona č. 458/2000 Sb., v platném znění.
9. V případě činnosti a/nebo stavby v blízkosti elektrického vedení, resp. v ochranném pásmu bude dotčený prostor ze všech stran možného přístupu/vjezdu po celou dobu realizace viditelně označen výstražnou cedulí.
10. Umístěním stavby nesmí dojít ke ztížení přístupu našich pracovníků a pracovníků námi pověřených firem k zařízení v majetku společnosti ČEZ Distribuce, a. s. Při případné úpravě povrchu nesmí dojít ke změně výškové nivelity země oproti současnému stavu.
11. Musí být dodrženy Podmínky pro práce v ochranných pásmech zařízení, které jsou v platném znění k dispozici na [www.cezdistribuce.cz](http://www.cezdistribuce.cz), popř. jsou součástí vydaného sdělení o existenci zařízení v majetku společnosti ČEZ Distribuce, a. s.
12. Dojde-li k obnažení podzemního vedení nebo k poškození energetického zařízení, sítě pro elektronickou komunikaci nebo zařízení se sítí pro elektronickou komunikaci související nebo zařízení technické infrastruktury ve vlastnictví ČEZ Distribuce, a. s., nahláste nám prosím tuto skutečnost bezodkladně jako poruchu na bezplatnou linku 800 850 860. Poškození nebo mimořádné události způsobené na zařízení žadatelem, dodavatelem prací nebo jimi pověřenými osobami budou opraveny na náklady viníka. Zahrnutí obnažených, případně poškozených částí podzemního vedení může být provedeno pouze po souhlasu vydaném společností ČEZ Distribuce, a. s.
13. Toto vyjádření se nevztahuje na zařízení v majetku společností ČEZ ICT Services, a. s., a Telco Pro Services, a. s.
14. Toto vyjádření nenahrazuje souhlas k zajištění příkonu elektrické energie.

**Platnost tohoto vyjádření je 1 rok od data vydání.**

Zjistí-li provozovatel distribuční soustavy, že nejsou dodrženy stanovené podmínky, vyhrazuje si právo kdykoli odvolat své souhlasné vyjádření.

S pozdravem



Pavel Letáček  
Vedoucí oddělení Regionální péče  
ČEZ Distribuce, a. s.



Doc0000001017941095-00

PRODIN a.s.  
K Vápence 2745  
Pardubice  
530 02 ZELENÉ PŘEDMĚSTÍ



00000000101794095309

NAŠE ZNAČKA  
001129271684

VYŘIZUJE / LINKA  
Vlastimil Lžičar / 800 850 860

MÍSTO ODESLÁNÍ / DNE  
Plzeň 9. 11. 2022

**Vyjádření k žádosti o souhlas s činností a/nebo s umístěním stavby v ochranném pásmu zařízení distribuční soustavy**

Vážená paní, vážený pane,

dovolte nám, abychom reagovali na Vaši žádost ze dne 25. 10. 2022, ve které nás žádáte o souhlas s činností a/nebo umístěním stavby v blízkosti zařízení distribuční soustavy, resp. v ochranném pásmu zařízení distribuční soustavy (dále jen „zařízení“) v majetku společnosti ČEZ Distribuce, a. s.

Stavba a/nebo s ní související činnost na pozemku parcelní číslo dle PD v katastrálním území Přelouč vedená pod názvem „Revitalizace ploch ZŠ Přelouč“ se nachází v blízkosti zařízení distribuční soustavy, resp. zasahuje do ochranného pásma zařízení **podzemního vedení NN a VN** v majetku provozovatele distribuční soustavy společnosti ČEZ Distribuce, a. s.

**Jménem společnosti ČEZ Distribuce, a. s., Vám sdělujeme, že udělujeme souhlas s činností a/nebo umístěním stavby v blízkosti zařízení distribuční soustavy, resp. v ochranném pásmu předmětného zařízení.**

**Toto vyjádření pozbývá platnosti, nebude-li činnost a/nebo stavba zahájena do 1 roku od udělení souhlasu.**

**Platnost tohoto souhlasu je vázána na dodržení následujících podmínek:**

1. Budovy, konstrukce, skladovací prostory a ostatní objekty (např. rodinné domy, garáže, kůlny, zahradní domky, skleníky, sklady, přístřešky, pergoly, kryté zastávky, objekty ČOV, čerpacích stanic, akumulčních nádrží, městský mobiliář, apod.) nebudou umístěny blíže než 0,6 metru od podzemního vedení. Stavbou (stavební činností) nesmí dojít k narušení stability kabelových skříní (pilířů). Před jisticími skříněmi musí být zajištěn volný manipulační prostor alespoň 1 m. Spodní hrana jisticích skříní nebude níže než 0,6 m nad definitivně upraveným terénem.  
Jestliže uvažovaná akce vyvolá potřebu dílčí změny trasy vedení nebo přemístění některých prvků zařízení distribuční soustavy, je nutné včas požádat o přeložku zařízení podle § 47 zákona č. 458/2000 Sb. v platném znění.  
Při případné úpravě povrchu v ochranném pásmu vedení nesmí dojít ke změně výškové nivelety země oproti současnému stavu. Pokud dojde ke změně charakteru terénu, v níž je uloženo kabelové vedení /např. chodník – vozovka/, bude nutno provést hloubkovou přeložku dotčeného kabelového vedení (ČSN 73 6005). V tomto případě je třeba podat Žádost o přeložku zařízení distribuční soustavy.  
V prostoru ochranného pásma podzemního vedení nesmí dojít k trvalému odtěžení zeminy, popř. k navršení zeminy. V případě změny nivelety terénu požadujeme, aby stavebník zajistil min. krytí kabelových vedení dle ČSN 73 6005.
2. Podmínkou pro zahájení činnosti v blízkosti zařízení distribuční soustavy, resp. v ochranném pásmu je

ČEZ Distribuce, a. s.

Děčín - Děčín IV-Podmokly, Teplická 874/8, PSČ 405 02 | IČO: 24729035, DIČ: CZ24729035 |  
zapsaná v obchodním rejstříku vedeném Krajským soudem v Ústí nad Labem, sp. zn. B 2145 |  
bezplatná linka: 800 850 860, e-mail: info@cezdistribuce.cz, www.cezdistribuce.cz |  
zasílací adresa: ČEZ Distribuce, a. s., Plzeň, Guldenerova 2577/19, PSČ 326 00

Otočte prosím

platné sdělení o existenci zařízení v majetku společnosti ČEZ Distribuce, a. s., pro výše uvedené zájmové území, které získáte prostřednictvím Geoportálu (geoportal.cezdistribuce.cz), při dodržení podmínek uvedených ve sdělení a v tomto vyjádření.

3. Místa křížení a souběhy ostatních zařízení a staveb se zařízeními energetickými, komunikačními sítěmi pro elektronickou komunikaci nebo zařízeními technické infrastruktury musí být vyprojektovány a provedeny v souladu s platnými normami a předpisy, zejména s ČSN 33 2000-5-52, ČSN EN 50110-1, ČSN EN 50341-1, ČSN 73 6005 a PNE 33 0000-6, PNE 33 3301, PNE 34 1050.
4. V případě nadzemního vedení nn budou pro stavby a konstrukce dodrženy odstupové vzdálenosti uvedené v PNE 33 3302 a hranu výkopu doporučujeme při realizaci stavby umístit min. 1 m od základové části podpěrného bodu.
5. Při realizaci stavby a/nebo provádění související činnosti nesmí dojít v žádném případě k nebezpečnému přiblížení osob, věcí, zařízení nebo mechanismů a strojů k živým částem pod napětím, tj. musí být dodržena minimální vzdálenost 1 m od živých částí zařízení nn, 2 m od vedení vn a 3 m od vedení vvn dle PNE 33 0000-6 s vazbou na ČSN EN 50110-1, pokud není větší vzdálenost stanovena v jiném předpisu (např. ČSN ISO 12480-1). V případě, že nebude možné tuto vzdálenost dodržet, je žadatel povinen požádat o vypnutí předmětného elektrického zařízení, případně o dočasné zaizolování vodičů nn.
6. Pracovníci provádějící práce budou prokazatelně poučeni o nebezpečí, které hrozí při nedodržení bezpečnostních předpisů. S ohledem na provádění prací v blízkosti zařízení distribuční soustavy, resp. v ochranném pásmu upozorňujeme na možnost nebezpečných vlivů od elektrického zařízení. Opatření proti těmto vlivům je na straně žadatele, dodavatele prací nebo jimi pověřených osobách. ČEZ Distribuce, a. s., nepřevzme žádnou zodpovědnost za případné škody, které vzniknou následkem poruchy nebo havárie elektrického zařízení za nepředvídaných okolností nebo nedodržením výše uvedených podmínek.
7. Stavbou nebude narušeno stávající uzemnění nadzemního vedení ani statika podpěrných bodů. Nebude-li možné toto dodržet je nutné situaci řešit formou přeložky zařízení distribuční soustavy ve smyslu § 47 zákona č. 458/2000 Sb., v platném znění.
8. V případě činnosti a/nebo stavby v blízkosti elektrického vedení, resp. v ochranném pásmu bude dotčený prostor ze všech stran možného přístupu/vjezdu po celou dobu realizace viditelně označen výstražnou cedulí.
9. Umístěním stavby nesmí dojít ke ztížení přístupu našich pracovníků a pracovníků námi pověřených firem k zařízení v majetku společnosti ČEZ Distribuce, a. s. Při případné úpravě povrchu nesmí dojít ke změně výškové nivelity země oproti současnému stavu.
10. Musí být dodrženy Podmínky pro práce v ochranných pásmech zařízení, které jsou v platném znění k dispozici na [www.cezdistribuce.cz](http://www.cezdistribuce.cz), popř. jsou součástí vydaného sdělení o existenci zařízení v majetku společnosti ČEZ Distribuce, a. s.
11. Dojde-li k obnažení podzemního vedení nebo k poškození energetického zařízení, sítě pro elektronickou komunikaci nebo zařízení se sítí pro elektronickou komunikaci související nebo zařízení technické infrastruktury ve vlastnictví ČEZ Distribuce, a. s., nahlaste nám prosím tuto skutečnost bezodkladně jako poruchu na bezplatnou linku 800 850 860. Poškození nebo mimořádné události způsobené na zařízení žadatelem, dodavatelem prací nebo jimi pověřenými osobami budou opraveny na náklady viníka. Zahrnutí obnažených, případně poškozených částí podzemního vedení může být provedeno pouze po souhlasu vydaném společností ČEZ Distribuce, a. s.
12. Toto vyjádření se nevztahuje na zařízení v majetku společností ČEZ ICT Services, a. s., a Telco Pro Services, a. s.

Provozovatel distribuční soustavy si vyhrazuje právo odvolat souhlas kdykoli, zjistí-li, že podmínky stanovené v tomto vyjádření nejsou dodrženy. Pokud zjištěné nedostatky nebyly odstraněny ani na základě písemné výzvy ve stanoveném termínu, je žadatel povinen uvést ochranné pásmo do původního stavu a zdržet se provozování jakékoli činnosti, kterou zákon výslovně zakazuje.



S pozdravem



Pavel Letáček  
Vedoucí oddělení Regionální péče  
ČEZ Distribuce, a. s.

R4P100 ReqType:Q ReqExtID:001314150 ProcessID:CS-20221109T092933-0001 DocExtID:0000000056108406 BOD:001A4A1A12271EDD98811467783B2559  
BONIM:ZISUCSPFN DocType:CZ05IAy(6) SAPy:Depis-DOP-D35 ZakID:0013059895 DocID:001044790093 IA:60p21-215049063 Ver:X577D229 QUICK str 3 list 2



PRODIN a.s.

NAŠE ZNAČKA  
0101798537VYŘÍZENO DNE  
25.08.2022

**Sdělení o existenci energetického zařízení, sítě pro elektronickou komunikaci nebo zařízení technické infrastruktury v majetku společnosti ČEZ Distribuce, a. s., pro akci:**

**Revitalizace ploch ZŠ Přelouč**

Vážený zákazníku,

Na základě Vaší žádosti 0101798537 ze dne 25.08.2022 Vám zasíláme sdělení o existenci energetického zařízení, sítě pro elektronickou komunikaci nebo zařízení technické infrastruktury v majetku společnosti ČEZ Distribuce, a. s., ve Vámi vymezeném zájmovém území.

Dovolujeme si Vás upozornit, že **sdělení nenahrazuje** vyjádření provozovatele distribuční soustavy k projektové dokumentaci pro územní nebo stavební řízení, k připojení nového odběru, zdroje elektrické energie nebo k navýšení rezervovaného příkonu a výkonu a s výjimkou havárií ani souhlas s činností v ochranném pásmu.

**Toto sdělení je platné do 25.02.2023** a je jedním z podkladů pro zpracování projektové dokumentace, pokud je taková dokumentace zpracovávána.

V majetku ČEZ Distribuce, a. s., se na Vámi uvedeném zájmovém území nachází nebo ochranným pásmem zasahuje energetické zařízení typu:

	sít' NN	sít' VN	sít' VVN
Podzemní sít'		střet	
Nadzemní sít'			

Stanice	
---------	--

V majetku ČEZ Distribuce, a. s., se na Vámi uvedeném zájmovém území nachází nebo ochranným pásmem zasahuje sít' pro elektronickou komunikaci typu:

	sít' pro elektronickou komunikaci
Podzemní sít'	střet
Nadzemní sít'	

Zařízení technické infrastruktury zahrnuje zejména vodovodní, kanalizační a plynové přípojky pro objekty ČEZ Distribuce a. s., a dále pak další podzemní a nadzemní zařízení sloužící pro provoz distribuční sítě. V majetku ČEZ Distribuce, a. s., se na Vámi uvedeném zájmovém území nachází nebo ochranným pásmem zasahuje zařízení technické infrastruktury:

	zařízení technické infrastruktury
Nadzemní nebo podzemní	



Energetické zařízení (mimo nadzemních sítí NN), zařízení sítě pro elektronickou komunikaci a zařízení technické infrastruktury je chráněno ochranným pásmem podle § 46 zákona č. 458/2000 Sb., o podmínkách podnikání a o výkonu státní správy v energetických odvětvích a o změně některých zákonů (energetický zákon), ve znění pozdějších předpisů. Přibližný průběh tras energetických zařízení, sítě pro elektronickou komunikaci (v trase kabelového vedení může být uloženo několik kabelů energetických i komunikačních) a tras zařízení technické infrastruktury zasíláme v příloze tohoto dopisu.

V případě existence **podzemních** energetických zařízení, sítě pro elektronickou komunikaci nebo zařízení technické infrastruktury je povinností stavebníka alespoň 14 dní před započítím zemních prací požádat telefonicky na 800 850 860 nebo e-mailem na [info@cezdistribuce.cz](mailto:info@cezdistribuce.cz) o tzv. **vytyčení trasy podzemního zařízení**, sítě pro elektronickou komunikaci nebo zařízení technické infrastruktury. O vytyčení lze požádat pouze na základě vydaného sdělení o existenci energetického zařízení, sítě pro elektronickou komunikaci nebo zařízení technické infrastruktury, a to (mimo havárií) nejpozději 30 dní před koncem jeho platnosti.

Dojde-li k obnažení podzemního vedení nebo k poškození energetického zařízení, sítě pro elektronickou komunikaci nebo zařízení se sítě pro elektronickou komunikaci související nebo zařízení technické infrastruktury ve vlastnictví ČEZ Distribuce, a. s., nahlaste nám prosím tuto skutečnost bezodkladně jako poruchu na bezplatnou linku 800 850 860.

Pokud uvažovaná **akce nebo činnost zasáhne do ochranného pásma** nadzemních vedení, trafostanic nebo sítě pro elektronickou komunikaci, popř. bude po vytyčení zjištěno, že zasahuje do ochranného pásma podzemních energetických zařízení nebo zařízení pro elektronickou komunikaci, je nutné písemně požádat společnost ČEZ Distribuce, a. s., o souhlas s činností v ochranném pásmu (formulář je k dispozici na [www.cezdistribuce.cz](http://www.cezdistribuce.cz) v části Formuláře / Činnosti v ochranných pásmech, kontaktní údaje pro podání Vaší žádosti naleznete v zápatí). Jestliže uvažovaná akce vyvolá potřebu dílčí změny trasy vedení nebo přemístění některých prvků energetického zařízení nebo sítě pro elektronickou komunikaci včetně souvisejícího zařízení, je nutné včas společnost ČEZ Distribuce, a. s., požádat o přeložku zařízení podle § 47 energetického zákona.

Zároveň Vás upozorňujeme, že v zájmovém území se může nacházet taktéž energetické zařízení, sít pro elektronickou komunikaci nebo zařízení technické infrastruktury, které není v majetku společnosti ČEZ Distribuce, a. s.

V souvislosti s výše uvedeným si Vás dovoluujeme upozornit, že uvedené sdělení včetně jeho příloh obsahuje skutečnosti tvořící obchodní tajemství společnosti ČEZ Distribuce, a. s. Poskytnuté informace jsou dále také důvěrnými informacemi a obchodně citlivými informacemi společnosti ČEZ Distribuce, a. s. Z výše uvedených důvodů si Vás proto společnost ČEZ Distribuce, a. s., dovoluje upozornit, že s poskytnutými informacemi je potřeba nakládat dle platných právních předpisů, v opačném případě se vystavujete postihu ve smyslu platné právní úpravy. V této souvislosti si Vás dále dovoluujeme upozornit, že požadované informace nesmí být předány, sděleny, využity, zpřístupněny, či jiným způsobem postoupeny na jakoukoli třetí osobu bez předchozího prokazatelného souhlasu společnosti ČEZ Distribuce, a. s. Informace o existenci energetického zařízení, sítě pro elektronickou komunikaci a zařízení technické infrastruktury mohou být využity pouze pro účel, pro který byly vyžádány.

S pozdravem

ČEZ Distribuce, a. s.

Děčín, Děčín IV-Podmokly

Teplická 874/8

PSČ 405 02

IČ: 24729035

#### Přílohy

1. Situační výkres zájmového území
2. Podmínky pro provádění činností v ochranných pásmech energetických zařízení, sítě pro elektronickou komunikaci a zařízení technické infrastruktury

Platí pouze se sdělením číslo 0101798537.

Zakreslené polohy zařízení v příloze jsou pouze informativní.

## Situační výkres zájmového území (klad mapových listů)



Není-li zobrazena katastrální mapa, zadejte žádost znovu. Katastrální mapa je generována prostřednictvím externí WMS služby, jejíž provoz nezajišťuje společnost ČEZ Distribuce, a. s.

LEGENDA

Podzemní vedení NN do 1 kV

Nadzemní vedení NN do 1 kV

Podzemní vedení VN do 35 kV

Nadzemní vedení VN do 35 kV

Podzemní vedení VVN 110 kV

Nadzemní vedení VVN 110 kV

NN přívod odběratele

Zařízení technické infrastruktury

Cizí energetické vedení

Zájmové území

TS

Stanice do 52 kV - stožárová

TS

Stanice do 52 kV - zděná

TR

Transformovna (nad 52 kV)

Probíhající investice ČEZ Distribuce

Stanice ČEZ Distribuce ve výstavbě

Zařízení ČEZ Distribuce ve výstavbě

Hranice katastrálního území

Nadzemní síť pro elektronickou komunikaci

Podzemní síť pro elektronickou komunikaci

HDPE trubka

Souběhy sítí pro elektronickou komunikaci s energetickými sítěmi:

Souběh s podzemním vedením NN do 1 kV

Souběh s nadzemním vedením NN do 1 kV

Souběh s podzemním vedením VN do 35 kV

Souběh s nadzemním vedením VN do 35 kV

Souběh s podzemním vedením VVN 110 kV

Souběh s nadzemním vedením VVN 110 kV

Platí pouze se sdělením číslo 0101798537.

Zakreslené polohy zařízení v příloze jsou pouze informativní.

### Situační výkres - list 1



Není-li zobrazena katastrální mapa, zadejte žádost znovu. Katastrální mapa je generována prostřednictvím externí WMS služby, jejíž provoz nezajišťuje společnost ČEZ Distribuce, a. s.



## PODMÍNKY PRO PROVÁDĚNÍ ČINNOSTÍ V OCHRANNÝCH PÁSMECH PODZEMNÍCH VEDENÍ

Ochranné pásmo podzemních vedení elektrizační soustavy do 110 kV vč. a vedení řídicí, měřicí a zabezpečovací techniky je stanoveno v § 46 odst. 5 zákona č. 458/2000 Sb., o podmínkách podnikání a o výkonu státní správy v energetických odvětvích a o změně některých zákonů (energetický zákon), ve znění pozdějších předpisů, a činí 1 metr po obou stranách krajního kabelu (energetického nebo pro elektronickou komunikaci) kabelové trasy, nad 110 kV činí 3 metry po obou stranách krajního kabelu.

**V ochranném pásmu podzemního vedení je podle § 46 odst. 8 a 10 energetického zákona zakázáno:**

- a) zřizovat bez souhlasu vlastníka těchto zařízení stavby či umisťovat konstrukce a jiná podobná zařízení, jakož i uskladňovat hořlavé a výbušné látky,
- b) provádět bez souhlasu vlastníka zemní práce,
- c) provádět činnosti, které by mohly ohrozit spolehlivost a bezpečnost provozu těchto zařízení nebo ohrozit život, zdraví či majetek osob,
- d) provádět činnosti, které by znemožňovaly nebo podstatně znesnadňovaly přístup k těmto zařízením,
- e) vysazovat trvalé porosty a přejíždět vedení mechanizmy o celkové hmotnosti nad 6 tun.

Pokud stavba nebo stavební činnost zasahuje do ochranného pásma podzemního vedení, je třeba požádat o písemný souhlas vlastníka nebo provozovatele tohoto zařízení na základě § 46 odst. 8 a 11 energetického zákona.

**V ochranných pásmech podzemních energetických vedení a sítí pro elektronickou komunikaci je třeba dále dodržovat následující podmínky:**

1. Dodavatel prací musí před zahájením prací zajistit vytyčení podzemního zařízení a prokazatelně seznámit pracovníky, jichž se to týká, s jejich polohou a upozornit na odchylky od výkresové dokumentace.
2. Výkopové práce do vzdálenosti 1 metr od osy (krajního) kabelu musí být prováděny ručně.
3. Zemní práce musí být prováděny v souladu s ČSN 73 6133 Návrh a provádění zemního tělesa pozemních komunikací a při zemních pracích musí být dodrženo Nařízení vlády č. 591/2006 Sb., bližších minimálních požadavků na bezpečnost a ochranu zdraví při práci na staveništích.
4. Místa křížení a souběhy ostatních zařízení a staveb se zařízeními energetickými, komunikačními sítěmi pro elektronickou komunikaci nebo zařízeními technické infrastruktury musí být vyprojektovány a provedeny v souladu s platnými normami a předpisy, zejména s ČSN 33 2000-5-52, ČSN EN 50110-1, ČSN EN 50341-1, ČSN 73 6005 a PNE 33 0000-6, PNE 33 3301, PNE 34 1050.
5. Dodavatel prací musí oznámit příslušnému provozovateli distribuční soustavy zahájení prací minimálně 3 pracovní dny předem.
6. Při potřebě přejíždění trasy podzemních vedení nebo podzemních zařízení vozidly nebo mechanizmy je třeba po dohodě s vlastníkem provést dodatečnou ochranu proti mechanickému poškození.
7. Manipulovat s obnaženými kabely pod napětím je možné pouze se souhlasem vlastníka. Odkryté zařízení sítě pro elektronickou komunikaci včetně ochranné trubky (HDPE apod.) musí být řádně zabezpečeno při práci i proti poškození nepovolanou osobou.
8. Před záhozem kabelové trasy musí být zástupce vlastníka kabelu / ochranné trubky vyzván ke kontrole uložení. Pokud tato organizace provádějící zemní práce neprovede, vyhrazuje si provozovatel distribuční soustavy právo nechat inkriminované místo znovu odkryt.
9. Při záhozu musí být zemina pod kabely řádně udusána, kabely zapískovány a provedeno krytí proti mechanickému poškození. Podkopané kabely sítě elektronické komunikace budou podloženy ve vzdálenosti 1,5 m a zemina pod podložením musí být řádně upěchována. Pro zavěšení kabelu nebude použito sousedních kabelů nebo potrubí. Kabelové spojky budou uloženy vodorovně na můstku. Při práci s vysazováním a podkládáním kabelů stavebník včas vyzve k přítomnosti pracovníka pověřeného společností ČEZ Distribuce, a. s.
10. Bez předchozího souhlasu je zakázáno snižovat nebo zvyšovat vrstvu zeminy nad kabelem.
11. Každé poškození zařízení provozovatele distribuční soustavy musí být okamžitě nahlášeno na bezplatnou linku ČEZ Distribuce 800 850 860, která je Vám k dispozici 24 hodin denně, 7 dní v týdnu.
12. Ukončení stavby musí být neprodleně ohlášeno příslušnému provoznímu útvaru.
13. Po dokončení stavby provozovatel distribuční soustavy nesouhlasí s vyhlášením ochranného pásma nových rozvodů, které jsou budovány, protože se již jedná o práce v ochranném pásmu zařízení provozovatele distribuční soustavy. Případné opravy nebo rekonstrukce na svém zařízení nebude provozovatel distribuční soustavy provádět na výjimku z ochranného pásma nebo na základě souhlasu s činností v tomto pásmu.

Případné nedodržení uvedených podmínek bude řešeno příslušným stavebním úřadem nebo nahlášeno Energetickému regulačnímu úřadu jako správní delikt ve smyslu příslušného ustanovení energetického zákona spočívající v porušení zákazu provádět činnosti v ochranných pásmech dle § 46 uvedeného zákona.





## PODMÍNKY PRO PROVÁDĚNÍ ČINNOSTÍ V OCHRANNÝCH PÁSMECH NADZEMNÍCH VEDENÍ

Ochranné pásmo nadzemního vedení distribuční soustavy podle § 46 odst. 3 zákona č. 458/2000 Sb., o podmínkách podnikání a o výkonu státní správy v energetických odvětvích a o změně některých zákonů (energetický zákon), je souvislý prostor vymezený svislými rovinami vedenými po obou stranách vedení ve vodorovné vzdálenosti měřené kolmo na vedení, které činí od krajního vodiče vedení na obě jeho strany:

- a) u napětí nad 1 kV a do 35 kV včetně
  - pro vodiče bez izolace 7 metrů (resp. 10 metrů u zařízení postaveného do 31. 12. 1994, vyjma lesních průseků, kde rozsah ochranného pásma i do uvedeného data činí 7 metrů),
  - pro vodiče s izolací základní 2 metry,
  - pro závěsná kabelová vedení 1 metr;
- b) u napětí nad 35 kV do 110 kV včetně
  - pro vodiče bez izolace 12 metrů (resp. 15 metrů u zařízení postaveného do 31. 12. 1994),
  - pro vodiče s izolací základní 5 metrů;
- c) u zařízení sítí pro elektronickou komunikaci 1 metr od krajního vedení.

Poznámka: Nadzemní vedení nízkého napětí (do 1 kV) není chráněno ochranným pásmem. Při činnostech prováděných v jeho blízkosti (práce v blízkosti) je nutné dodržet vzdálenosti dané ČSN EN 50110-1.

**V ochranném pásmu nadzemního vedení je podle § 46 odst. 8 a 9 energetického zákona zakázáno:**

1. zřizovat bez souhlasu vlastníka těchto zařízení stavby či umisťovat konstrukce a jiná podobná zařízení, jakož i uskláňovat hořlavé a výbušné látky,
2. provádět bez souhlasu vlastníka zemní práce,
3. provádět činnosti, které by mohly ohrozit spolehlivost a bezpečnost provozu těchto zařízení nebo ohrozit život, zdraví či majetek osob,
4. provádět činnosti, které by znemožňovaly nebo podstatně znesnadňovaly přístup k těmto zařízením,
5. vysazovat chmelnice a nechávat růst porosty nad výšku 3 metry.

Pokud stavba nebo stavební činnost zasahuje do ochranného pásma nadzemního vedení, je třeba požádat o písemný souhlas vlastníka nebo provozovatele tohoto zařízení na základě § 46 odst. 8 a 11 energetického zákona.

**V ochranných pásmech nadzemních energetických vedení a sítí pro elektronickou komunikaci je třeba dále dodržovat následující podmínky:**

1. Při pohybu nebo pracích v blízkosti elektrického vedení se nesmí osoby, předměty, prostředky nemající povahu jeřábu přiblížit k živým částem vodičů vysokého napětí blíže než 2 metry a u vodičů velmi vysokého napětí blíže než 3 metry (dle PNE 330000-6), pokud není větší vzdálenost stanovena v jiném předpisu (např. ČSN ISO 12480-1).
2. Jeřáby a jim podobná zařízení musí být umístěny tak, aby v kterékoli poloze byly všechny jejich části mimo ochranné pásmo vedení, a musí být zamezeno vyvrstvení lana.
3. Je zakázáno stavět budovy nebo jiné objekty v ochranných pásmech nadzemních vedení vysokého napětí.
4. Je zakázáno, provádět veškeré pozemní práce, při kterých by byla narušena stabilita podpěrných bodů (sloupů nebo stožárů).
5. Je zakázáno upevňovat antény, reklamy, ukazatele apod. pod, přes nebo přímo na stožáry elektrického vedení.
6. Dodavatel prací musí prokazatelně seznámit své pracovníky, jichž se to týká s ČSN EN 50110-1.
7. Pokud není možné dodržet body č. 1 až 4, je možné požádat příslušný provozní útvar provozovatele distribuční soustavy o další řešení (zajištění odborného dohledu pracovníka s elektrotechnickou kvalifikací dle Vyhlášky č. 50/1978 Sb., vypnutí a zajištění zařízení, zaizolování živých částí apod.), pokud nejsou tyto podmínky již součástí jiného vyjádření ke konkrétní stavbě.
8. V případě požadavku na vypnutí zařízení po nezbytnou dobu provádění prací je nutné požádat minimálně 2 měsíce před požadovaným termínem. V případě vedení nízkého napětí je možné též požádat o zaizolování částí vedení.
9. Stavba bude situována tak, aby každá její část včetně dočasných zařízení byla vzdálena nejméně 1,5 m od osy nadzemního zařízení pro elektronickou komunikaci.
10. Do vzdálenosti 1,5 metru od osy nadzemního zařízení pro elektronickou komunikaci nebudou používány mechanismy ohrožující provoz zařízení, skladování materiál, zemina, prováděny postřiky nebo jiná činnost, která by mohla ohrozit provoz zařízení nebo jiného zařízení souvisejícího s nadzemní sítí pro elektronickou komunikaci.

Případné nedodržení uvedených podmínek bude řešeno příslušným stavebním úřadem nebo nahlášeno Energetickému regulačnímu úřadu jako správní delikt ve smyslu příslušného ustanovení energetického zákona, spočívající v porušení zákazu provádět činnosti v ochranných pásmech dle § 46 uvedeného zákona.





## PODMÍNKY PRO PROVÁDĚNÍ ČINNOSTÍ V OCHRANNÝCH PÁSMECH ELEKTRICKÝCH STANIC

Ochranné pásmo elektrické stanice je stanoveno v § 46 odst. 6 zákona č. 458/2000 Sb., o podmínkách podnikání a o výkonu státní správy v energetických odvětvích a o změně některých zákonů (energetický zákon), a je vymezeno svislými rovinami vedenými ve vodorovné vzdálenosti:

- u venkovních elektrických stanic a dále stanic s napětím větším než 52 kV v budovách 20 metrů vně od oplocení nebo v případě, že stanice není oplocena, 20 metrů od vnějšího líce obvodového zdiva,
- u stožárových elektrických stanic a věžových stanic s venkovním přívodem s převodem napětí z úrovně nad 1 kV a menší než 52 kV na úroveň nízkého napětí 7 m od vnější hrany půdorysu stanice ve všech směrech,
- u kompaktních a zděných el. stanic s převodem napětí z úrovně nad 1 kV a menší než 52 kV na úroveň nízkého napětí 2 metry od vnějšího pláště stanice ve všech směrech,
- u vestavěných el. stanic 1 metr vně od obestavění.

**V ochranném pásmu elektrické stanice je podle § 46 odst. 8 a 10 energetického zákona zakázáno:**

- zřizovat bez souhlasu vlastníka těchto zařízení stavby či umisťovat konstrukce a jiná podobná zařízení, jakož i uskláňovat hořlavé a výbušné látky,
- provádět bez souhlasu vlastníka zemní práce,
- provádět činnosti, které by mohly ohrozit spolehlivost a bezpečnost provozu těchto zařízení nebo ohrozit život, zdraví či majetek osob,
- provádět činnosti, které by znemožňovaly nebo podstatně znesnadňovaly přístup k těmto zařízením.

Pokud stavba nebo stavební činnost zasahuje do ochranného pásma elektrické stanice, je třeba požádat o písemný souhlas vlastníka nebo provozovatele tohoto zařízení na základě § 46 odst. 8 a 11 energetického zákona.

**V ochranném pásmu elektrické stanice je dále zakázáno provádět činnosti, které by mohly mít za následek ohrožení bezpečnosti a spolehlivosti provozu stanice nebo zmenšující či podstatně znesnadňující její obsluhu a údržbu a to zejména:**

- provádět výkopové práce ohrožující zaústění podzemních vedení vysokého a nízkého napětí nebo stabilitu stavební části el. stanice (viz podmínky pro činnosti v ochranných pásmech podzemního vedení),
- skladovat či umisťovat předměty bránící přístupu do elektrické stanice nebo k rozvaděčům vysokého nebo nízkého napětí,
- umisťovat antény, reklamy, ukazatele apod.,
- zřizovat oplocení, které by znemožnilo obsluhu el. stanice.

Případné nedodržení uvedených podmínek bude řešeno příslušným stavebním úřadem nebo nahlášeno Energetickému regulačnímu úřadu jako správní delikt ve smyslu příslušného ustanovení energetického zákona spočívající v porušení zákazu provádět činnosti v ochranných pásmech dle § 46 uvedeného zákona.



# DISTRIBUCE

## PODMÍNKY PRO PROVÁDĚNÍ ČINNOSTÍ V OCHRANNÝCH PÁSMECH NEBO BEZPROSTŘEDNÍ BLÍZKOSTI ZAŘÍZENÍ TECHNICKÉ INFRASTRUKTURY

Ochranné pásmo zařízení technické infrastruktury činí 1 metr po obou stranách od potrubí nebo kabelu.

V ochranném pásmu zařízení technické infrastruktury je zakázáno bez souhlasu společnosti ČEZ Distribuce, a. s., provádět činnosti, které by mohly ohrozit vodárenské, plynárenské, kanalizační nebo jiné zařízení technické infrastruktury, jejich spolehlivost a bezpečnost provozu. Při provádění veškerých činností v ochranném pásmu i mimo ně nesmí dojít k poškození těchto zařízení.

V projektech v bezprostřední blízkosti zařízení technické infrastruktury je nutno dodržet vzájemné vzdálenosti inženýrských sítí dle ČSN 73 6005.

*Pozn.: Uvedené právní nebo technické normy jsou uvažovány v platném znění.*



ŽADATEL  
PRODIN a.s.

NAŠE ZNAČKA  
0700596250

VYŘIZUJE / LINKA

VYŘÍZENO DNE  
25.08.2022

**Sdělení o existenci komunikačního vedení společnosti ČEZ ICT Services, a. s.**

Název akce: **Revitalizace ploch ZŠ Přelouč**

Účel: **Sloučené územní a stavební řízení**

Vážený zákazníku,  
dovolujeme si reagovat na Vaši žádost číslo 0700596250 ze dne 25.08.2022, která se týkala sdělení o existenci komunikačního zařízení na Vámi určeném zájmovém území.

Dle vědomí společnosti ČEZ ICT Services, a. s., se na Vámi vymezeném zájmovém území:  
**nenachází komunikační zařízení v majetku společnosti ČEZ ICT Services, a. s.**

Zároveň si Vás dovoluujeme upozornit, že není vyloučeno, že se ve Vámi vymezeném zájmovém území nachází jiné zařízení, které není v majetku společnosti ČEZ ICT Services, a. s.

Toto sdělení je platné do 25.08.2023.

V souvislosti s výše uvedeným si Vás dovoluujeme upozornit, že sdělení o existenci či neexistenci sítí představuje skutečnosti tvořící obchodní tajemství společnosti ČEZ ICT Services, a. s. Poskytnuté informace jsou dále také důvěrnými informacemi společnosti ČEZ ICT Services, a. s. Z výše uvedených důvodů si Vás proto společnost ČEZ ICT Services, a. s., dovoluje upozornit, že s poskytnutými informacemi je potřeba nakládat dle platných právních předpisů, v opačném případě se vystavujete postihu ve smyslu platné právní úpravy. V této souvislosti si Vás dovoluujeme rovněž upozornit, že požadované informace nesmí být předány, sděleny, využity, zpřístupněny, či jiným způsobem postoupeny na jakoukoli třetí osobu bez předchozího prokazatelného souhlasu společnosti ČEZ ICT Services, a. s. Informace o existenci sítí mohou být využity pouze pro účel, pro který byly vyžádány.

**ČEZ ICT Services, a. s.**

Praha, Praha 4  
Duhová 1531/3  
PSČ 140 53  
IČ: 26470411

**Přílohy**

Situační výkres zájmového území

ČEZ ICT Services, a. s.

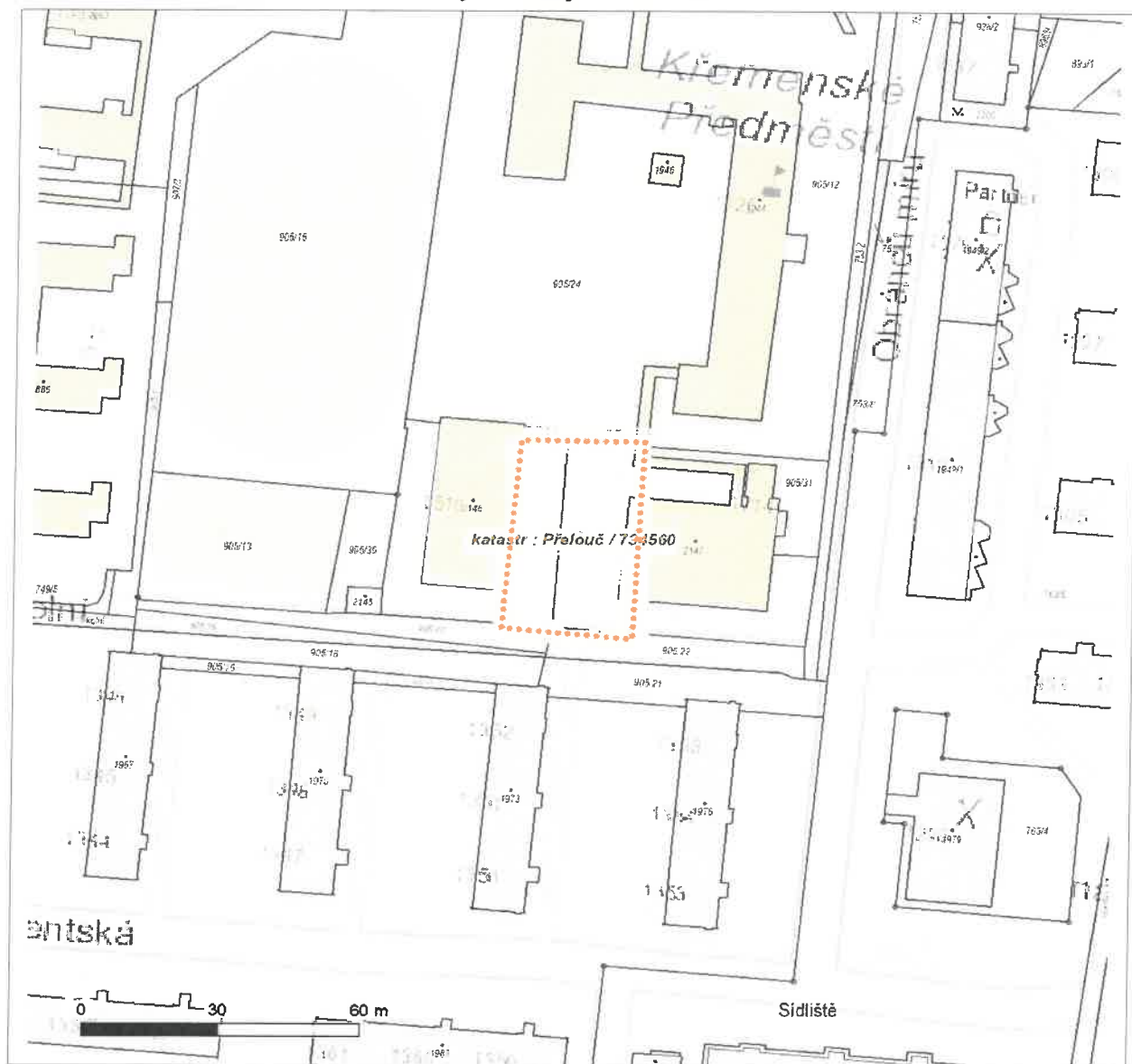
Duhová 1531/3, 140 53 Praha 4 | tel.: 841 842 843 | IČ: 26470411, DIČ: CZ26470411  
e-mail: servicedesk@cez.cz, www.cez.cz/cez-ict-services | zapsána v obchodním rejstříku  
vedeném Městským soudem v Praze, oddíl B, vložka 7309



Platí pouze se sdělením číslo 0700596250.

Zakreslené polohy zařízení v příloze jsou pouze informativní.

### Situační výkres zájmového území



#### LEGENDA

- |                                     |                                    |
|-------------------------------------|------------------------------------|
| ■ ■ ■ ■ ■ Nadzemní optické vedení   | — — — — — Radioreléový spoj vzduch |
| — — — — — Podzemní optické vedení   | ..... Zájmové území                |
| ■ ■ ■ ■ ■ Nadzemní metalické vedení | ===== Hranice katastrálního území  |
| — — — — — Podzemní metalické vedení |                                    |



---

ŽADATEL  
PRODIN a.s.

---

NAŠE ZNAČKA  
0201458860

VYŘIZUJE / LINKA

VYŘÍZENO DNE  
25.08.2022

---

**Sdělení o existenci komunikačního vedení společnosti Telco Pro Services, a. s.**

Název akce: **Revitalizace ploch ZŠ Přelouč**

Účel: **Sloučené územní a stavební řízení**

Vážený zákazníku,  
dovolujeme si reagovat na Vaši žádost číslo 0201458860 ze dne 25.08.2022, která se týkala sdělení o existenci komunikačního zařízení na Vámi určeném zájmovém území.

Dle vědomí společnosti Telco Pro Services, a. s., se na Vámi vymezeném zájmovém území:  
**nenachází komunikační zařízení v majetku společnosti Telco Pro Services, a. s.**

Zároveň si Vás dovoluujeme upozornit, že není vyloučeno, že se ve Vámi vymezeném zájmovém území nachází jiné zařízení, které není v majetku společnosti Telco Pro Services, a. s.

Toto sdělení je platné do 25.08.2023.

V souvislosti s výše uvedeným si Vás dovoluujeme upozornit, že sdělení o existenci či neexistenci sítí představuje skutečnosti tvořící obchodní tajemství společnosti Telco Pro Services, a. s. Poskytnuté informace jsou dále také důvěrnými informacemi společnosti Telco Pro Services, a. s. Z výše uvedených důvodů si Vás proto společnost Telco Pro Services, a. s., dovoluje upozornit, že s poskytnutými informacemi je potřeba nakládat dle platných právních předpisů, v opačném případě se vystavujete postihu ve smyslu platné právní úpravy. V této souvislosti si Vás dovoluujeme rovněž upozornit, že požadované informace nesmí být předány, sděleny, využity, zpřístupněny, či jiným způsobem postoupeny na jakoukoli třetí osobu bez předchozího prokazatelného souhlasu společnosti Telco Pro Services, a. s. Informace o existenci sítí mohou být využity pouze pro účel, pro který byly vyžádány.

S pozdravem

**Telco Pro Services, a. s.**

Praha, Praha 4  
Duhová 1531/3  
PSČ 140 00  
IČ: 29148278

**Přílohy**

Situační výkres zájmového území

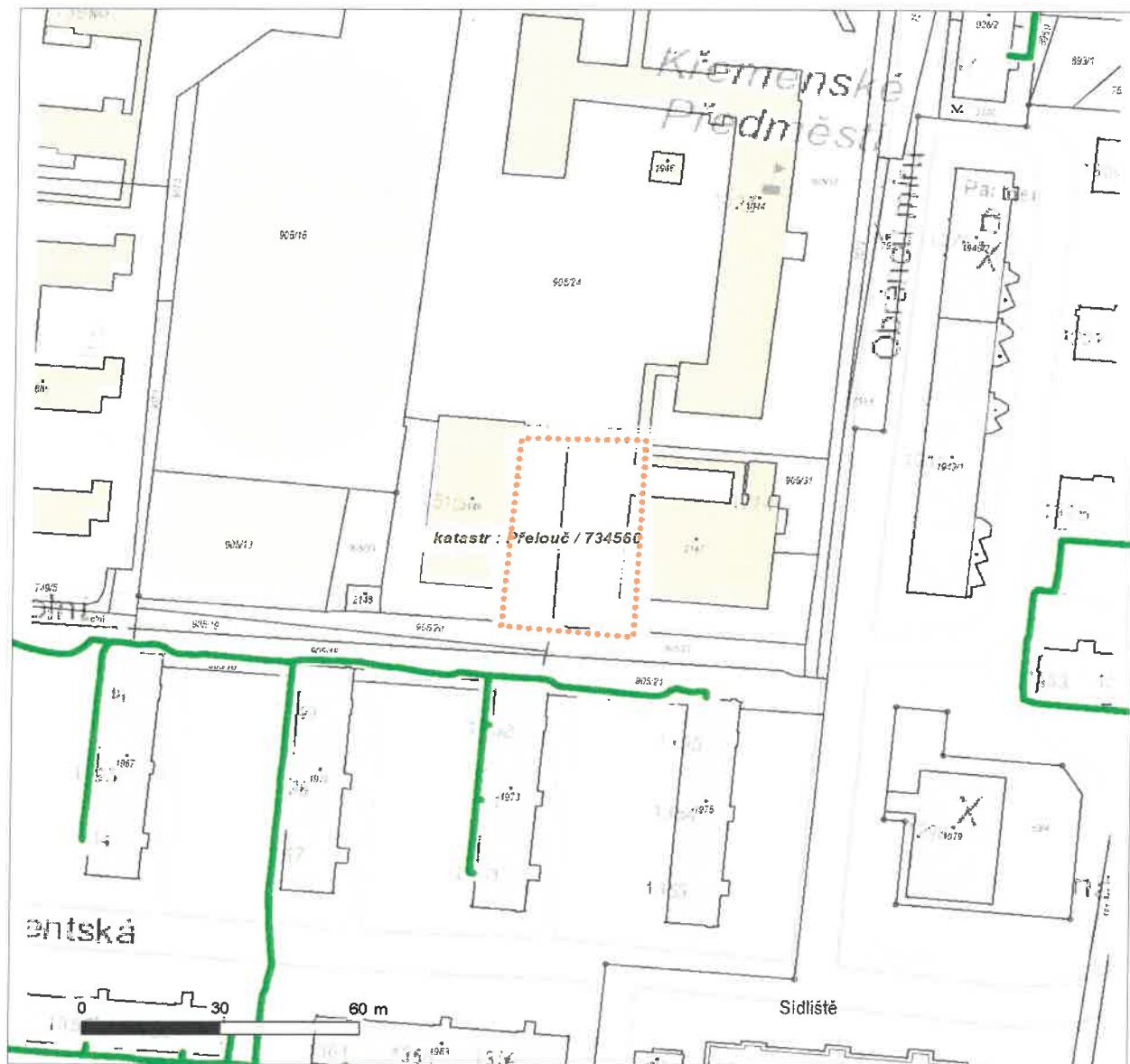




Platí pouze se sdělením číslo 0201458860.

Zakreslené polohy zařízení v příloze jsou pouze informativní.

### Situační výkres zájmového území



#### LEGENDA

- |                               |                                |
|-------------------------------|--------------------------------|
| --- Nadzemní optické vedení   | --- Radioreléový spoj vzduch   |
| — Podzemní optické vedení     | ... Zájmové území              |
| --- Nadzemní metalické vedení | == Hranice katastrálního území |
| — Podzemní metalické vedení   |                                |



PRODIN a.s.  
Ing Lucie Křemenáková  
K Vápence 2745  
530 02 Pardubice

VÁŠ DOPIS ZNAČKY / ZE DNE

NAŠE ZNAČKA

VYŘÍZUJE / LINKA / E-MAIL

MÍSTO ODESŁÁNÍ / DNE

26.08.2022

2284 /2022

Karolína Ptáčková /725 517 263  
karolina.ptackova@cezenergo.cz

Třebíč/ 26.08.2022

**Věc: Vyjádření k existenci sítí**

K Vaší žádosti o vyjádření k existenci technické infrastruktury pro akci „Revitalizace ploch ZŠ Přelouč“ Vám sdělujeme následující:

V zájmovém území vyznačeném v příloze Vaší žádosti se k dnešnímu dni nenachází žádná infrastruktura provozovaná naší společností ČEZ Energo, s.r.o.

K výše uvedené stavbě nemáme připomínky.

Toto vyjádření má platnost 12 měsíců.

S pozdravem

Karolína Ptáčková



ČEZ Energo, s.r.o.  
Duhová 1531/3  
140 00 Praha 4-Michle  
IČ: 29060109  
DIČ: CZ29060109 -3.



pracoviště: ČEZ Energo, s.r.o. Hřetovická 1202/27, Třebíč 674 01  
e-mail: info@cezenergo.cz, www.cezenergo.cz | IČ: 29060109, DIČ: CZ29060109  
zapsán v obchodním rejstříku vedeném Městským soudem v Praze, oddíl C, vl. 163691,  
sídlo Duhová 1531/3, 140 00, Praha 4- Michle

**VYJÁDŘENÍ O EXISTENCI SÍTĚ ELEKTRONICKÝCH KOMUNIKACÍ  
společnosti CETIN a.s.  
(„Vyjádření“)**

**A VŠEOBECNÉ PODMÍNKY OCHRANY SÍTĚ ELEKTRONICKÝCH KOMUNIKACÍ  
společnosti CETIN a.s.  
(„Všeobecné podmínky ochrany SEK“)**

toto Vyjádření a Všeobecné podmínky ochrany SEK je vydané dle ustanovení § 101 zákona č. 127/2005 Sb., o elektronických komunikacích a o změně některých souvisejících zákonů, v platném znění („**Zákon o elektronických komunikacích**“), a dle ustanovení § 161 zákona č. 183/2006 Sb., o územním plánování a stavebním řádu, v platném znění („**Stavební zákon**“), a dle příslušných ustanovení zákona č. 89/2012 Sb., občanského zákoníku, v platném znění („**Občanský zákoník**“)

**Číslo jednací: 814851/22**

**Číslo žádosti: 0122 083 765 („Žádost“)**

Název akce („Stavba“)	Revitalizace ploch ZŠ Přelouč	
Důvod vydání Vyjádření („Důvod vyjádření“)	Společné územní a stavební řízení	
Žadatel	PRODIN a.s.	
Stavebník	Město Přelouč, Československé armády 1665, Přelouč, 53501	
Zájmové území	Okres	Pardubice
	Obec	Přelouč
	Kat. území / č. parcely	Přelouč
Platnost Vyjádření	25. 10. 2024 („Den konce platnosti Vyjádření“)	

Žadatel Žádostí určil a vyznačil Zájmové území, jakož i určil Důvod Vyjádření.

Na základě určení a vyznačení Zájmového území Žadatelem a na základě určení Důvodu Vyjádření vydává společnost CETIN a.s. následující Vyjádření:

**Dojde ke střetu se sítí elektronických komunikací (dále jen „SEK“) společnosti a.s.**

- (I) Na Žadatelem určeném a vyznačeném Zájmovém území se vyskytuje SEK společnosti CETIN a.s.;
- (II) Společnost CETIN a.s. **za podmínky splnění bodu (III)** tohoto Vyjádření **souhlasí**, aby Stavebník a/nebo Žadatel, je-li Stavebníkem v Zájmovém území vyznačeném v Žádosti, provedl Stavbu a/nebo činnosti povolené příslušným správním rozhodnutím vydaným dle Stavebního zákona;
- (III) Stavebník a/nebo Žadatel, je-li Stavebníkem, je povinen
- (i) dodržet tyto níže uvedené podmínky, které byly stanovené POS, tak jak je tento označen ve Všeobecných podmínkách ochrany SEK
- Nutno respektovat Všeobecné podmínky ochrany SEK v plném rozsahu, s důrazem na vytyčení a ochranu stávajících komunikačních vedení.  
Pokládka IS v souběhu a křížení se SEK musí být provedena dle doporučující normy ČSN 73 6005.  
Inženýrské sítě nesmí být v souběhu uloženy nad SEK.
- ; a

Číslo jednací: 814851/22

Číslo žádosti: 0122 083 765

- (ii) řídit se Všeobecnými podmínkami ochrany SEK, které jsou nedílnou součástí Vyjádření;
- (IV) Pro případ, že bude nezbytné přeložení SEK, zajistí vždy takové přeložení SEK její vlastník, společnost CETIN a.s. Stavebník, který vyvolal překládku SEK je dle ustanovení § 104 odst. 17 Zákona o elektronických komunikacích povinen uhradit společnosti CETIN a.s. veškeré náklady na nezbytné úpravy dotčeného úseku SEK, a to na úrovni stávajícího technického řešení;
- (V) Pro účely přeložení SEK dle bodu (IV) tohoto Vyjádření je Stavebník povinen uzavřít se společností CETIN a.s. Smlouvu o realizaci překládky SEK.

**Vyjádření je platné pouze pro Zájmové území určené a vyznačené Žadatelem, jakož i pro Důvod Vyjádření stanovený a určený Žadatelem v Žádosti.**

Vyjádření pozbývá platnosti i) v Den konce platnosti Vyjádření, ii) změnou rozsahu Zájmového území či změnou Důvodu Vyjádření uvedeného v Žádosti a/nebo iii) jakýmkoliv porušením kterékoliv povinnosti stanovené Všeobecnými podmínkami ochrany SEK, to vše v závislosti na tom, která ze skutečností rozhodná pro pozbytí platnosti Vyjádření nastane nejdříve.

Společnost CETIN a.s. vydáním tohoto Vyjádření poskytla Žadateli pro Žadatelem určené a vyznačené Zájmové území veškeré informace o SEK dostupné společnosti CETIN a.s. ke dni podání Žádosti.

Ze strany společnosti CETIN a.s. může v některých případech docházet ke zpracování Vašich osobních údajů. Ke zpracování Vašich osobních údajů dochází vždy v souladu s platnými právními předpisy. Konkrétní zásady a podmínky zpracování osobních údajů společností CETIN a.s. jsou dostupné na stránce <https://www.cetin.cz/zasady-ochrany-osobnich-udaju>.

V případě dotazů k Vyjádření kontaktujte prosím asistenční linku 238 461 111.

**Přílohami Vyjádření jsou:**

- *Všeobecné podmínky ochrany SEK*
- *Informace k vytýčení SEK ve vlastnictví společnosti CETIN a.s.*
- *Situační výkres (obsahuje Zájmové území určené a vyznačené Žadatelem a výřezy účelové mapy SEK)*

Vyjádření vydala společnost **CETIN a.s.** dne: 25. 10. 2022.



CETIN a.s.  
Českomoravská 2510/19, Libeň  
190 00 Praha 9  
DIČ: CZ04084063

102

**VŠEOBECNÉ PODMÍNKY OCHRANY SÍTĚ ELEKTRONICKÝCH KOMUNIKACÍ společnosti CETIN a.s.****1. PLATNOST VŠEOBECNÝCH PODMÍNEK**

- i) Tyto Všeobecné podmínky ochrany sítě elektronických komunikací (dále jen „VPOSEK“) tvoří součást Vyjádření (jak je tento pojem definován níže v článku 2 VPOSEK).
- ii) V případě rozporu mezi Vyjádřením a těmito VPOSEK mají přednost ustanovení Vyjádření, pokud není těmito VPOSEK stanoveno jinak.

**2. DEFINICE**

Níže uvedené termíny, jsou-li použity v těchto VPOSEK a uvozeny velkým písmenem, mají následující význam:

„CETIN“ znamená CETIN a.s. se sídlem Českomoravská 2510/19, Libeň, 190 00 Praha 9, IČO: 04084063, zapsaná v obchodním rejstříku vedeném Městským soudem v Praze pod spz. B 20623;

„Den“ je kalendářní den;

„Kabelovod“ podzemní zařízení sestávající se z tělesa Kabelovodu a kabelových komor, sloužící k zatahování kabelů a ochranných trubek;

„Občanský zákoník“ znamená zákon č. 89/2012 Sb., občanský zákoník, ve znění pozdějších předpisů;

„POS“ je zaměstnanec společnosti CETIN, pověřený ochranou sítě, Adam Beníšek, tel.: 775 108 566, e-mail: adam.benisek@cetin.cz;

„Pracovní den“ znamená Den, který není v České republice dnem pracovního klidu nebo státem uznaným svátkem;

„Příslušné požadavky“ znamená jakýkoli a každý příslušný právní předpis, vč. technických norem, nebo normativní právní akt veřejné správy či samosprávy, nebo jakékoli rozhodnutí, povolení, souhlas nebo licenci, včetně podmínek, které s ním souvisí;

„Překládka“ je stavba spočívající ve změně trasy vedení SEK ve vlastnictví CETIN nebo přemístění zařízení SEK ve vlastnictví CETIN; Stavebník, který Překládku vyvolal, je dle ustanovení § 104 odst. 17 Zákona o elektronických komunikacích povinen uhradit společnosti CETIN veškeré náklady na nezbytné úpravy dotčeného úseku SEK, a to na úrovni stávajícího technického řešení;

„SEK“ je síť elektronických komunikací ve vlastnictví CETIN;

„Stavba“ je stavba a/nebo činnosti ve vztahu, k níž bylo vydáno Vyjádření, a je prováděna Stavebníkem a/nebo Žadatelem v souladu s Příslušnými požadavky, povolená příslušným správním rozhodnutím vydaným dle Stavebního zákona;

„Stavebník“ je osoba takto označená ve Vyjádření;

„Stavební zákon“ je zákon č. 183/2006 Sb., o územním plánování a stavebním řádu;

„Vyjádření“ je vyjádření o existenci sítě elektronických komunikací vydané společností CETIN dne 25. 10. 2022 pod č.j. 814851/22;

„Zájmové území“ je území označené Žadatelem a/nebo Stavebníkem v Žádosti;

„Situační výkres“ je výkres, který je přílohou Vyjádření a obsahuje Zájmové území určené a vyznačené Žadatelem v Žádosti a výřezy účelové mapy SEK;

„Zákon o elektronických komunikacích“ je zákon č. 127/2005 Sb., o elektronických komunikacích a o změně některých souvisejících zákonů, ve znění pozdějších předpisů;

„Žadatel“ je osoba takto označená ve Vyjádření.

„Žádost“ je žádost, kterou Žadatel a/nebo Stavebník požádal CETIN o vydání Vyjádření.

**3. PLATNOST A ÚČINNOST VPOSEK**

Tyto VPOSEK jsou platné a účinné dnem odeslání Vyjádření na i) adresu elektronické pošty Stavebníka a/nebo Žadatele uvedenou v Žádosti nebo ii) adresu pro doručení prostřednictvím poštovní přepravy uvedenou Stavebníkem a/nebo Žadatelem v Žádosti.

**4. OBECNÁ PRÁVA A POVINNOSTI STAVEBNÍKA A/NEBO ŽADATELE**

- (i) Stavebník, Žadatel je výslovně srozuměn s tím, že SEK je veřejně prospěšným zařízením, byla zřízena ve veřejném zájmu a je chráněna Příslušnými požadavky.
- (ii) SEK je chráněna ochranným pásmem, jehož rozsah je stanoven (a) ustanovením § 102 Zákona o elektronických komunikacích a/nebo (b) právními předpisy účinnými před Zákonom o elektronických komunikacích, není-li Příslušnými požadavky stanoveno jinak.
- (iii) Stavebník, Žadatel nebo jím pověřená třetí osoba, je povinen při provádění Stavby nebo jiných prací, při odstraňování havárií a projektování staveb, řídit se Příslušnými požadavky, správnou praxí v oboru stavebnictví a technologickými postupy a je povinen učinit veškerá nezbytná opatření vyžadovaná Příslušnými požadavky k ochraně SEK před poškozením. Povinnosti dle tohoto odstavce má Stavebník rovněž ve vztahu k SEK, které se nachází mimo Zájmové území.
- (iv) Při zjištění jakéhokoliv rozporu mezi údaji v Situačním výkresu, který je přílohou Vyjádření a skutečným stavem, je Stavebník a/nebo Žadatel povinen bez zbytečného odkladu, nejpozději Den následující po zjištění takové skutečnosti, zjištěný rozpor oznámit POS.
- (v) Stavebník, Žadatel nebo jím pověřená třetí osoba, je povinen každé poškození či krádež SEK bezodkladně, nejpozději Den následující po zjištění takové skutečnosti, oznámit takovou skutečnost dohledovému centru společnosti CETIN na telefonní číslo +420 238 464 190.
- (vi) Bude-li Stavebník, Žadatel nebo jím pověřená třetí osoba na společnosti CETIN požadovat, aby se jako účastník správního řízení, pro jehož účely bylo toto Vyjádření vydáno, vzdala práva na odvolání proti rozhodnutí vydanému ve správním řízení, je oprávněn kontaktovat POS.

**5. POVINNOSTI STAVEBNÍKA PŘI PŘÍPRAVĚ STAVBY**

- (i) Při projektování Stavby je Stavebník povinen zajistit, aby projektová dokumentace Stavby (i) zohledňovala veškeré požadavky na ochranu SEK vyplývající z Příslušných požadavků, zejména ze Zákona o elektronických komunikacích a Stavebního zákona, (ii) respektovala správnou praxi v oboru stavebnictví a technologické postupy a (iii) umožňovala, aby i po provedení a umístění Stavby dle takové projektové dokumentace byla společnost CETIN, jako vlastník SEK schopna bez jakýchkoli omezení a překážek provozovat SEK, provádět údržbu a opravy SEK.
- (ii) Nebude-li možné projektovou dokumentací zajistit některý, byť i jeden z požadavků dle předchozího odstavce (i) a/nebo umístění Stavby by mohlo způsobit, že nebude naplněn některý, byť i jeden z požadavků dle předchozího odstavce (i), vyvolá Stavebník Překládku.
- (iii) Při projektování Stavby, která se nachází nebo je u ní zamýšleno, že se bude nacházet v ochranném pásmu radiových tras společnosti CETIN a překračuje výšku 15 m nad zemským povrchem, a to včetně dočasných objektů zařízení staveniště (jeřáby, konstrukce, atd.) je Stavebník povinen písemně kontaktovat POS za účelem získání konkrétního stanoviska a podmínek k ochraně radiových tras společnosti CETIN a pro určení, zda Stavba vyvolá Překládku. Ochranné pásmo radiových tras v šíři 50m je zakresleno do situačního výkresu, který je součástí tohoto Vyjádření.

**VŠEOBECNÉ PODMÍNKY OCHRANY SÍTĚ ELEKTRONICKÝCH KOMUNIKACÍ společnosti CETIN a.s.**



Číslo jednací: 814851/22

Číslo žádosti: 0122 083 765

- (iv) Pokud se v Zájmovém území nachází podzemní silové vedení (NN) ve vlastnictví společnosti CETIN, je Stavebník povinen ve vztahu k projektové dokumentaci zajistit totéž, co je uvedeno pod písm (i) tohoto článku 5, přičemž platí, že Stavebník vyvolá Překládku v případech uvedených pod písm (ii) tohoto článku 5.
- (v) Stavebník je povinen při projektování Stavby, která je stavbou (a) zařízení silových elektrických sítí (VN, VVN a ZVVN) a/nebo (b) trakčních vedení, provést výpočet či posouzení rušivých vlivů na SEK, zpracovat ochranná opatření, to vše dle a v souladu s Příslušnými požadavky. Stavebník je povinen nejpozději třicet (30) Dnů před podáním žádosti o vydání příslušného správního rozhodnutí k umístění Stavby dle Stavebního zákona předat POS výpočet či posouzení rušivých vlivů na SEK a zpracovaná ochranná opatření.
- (vi) Je-li Stavba v souběhu s Kabelovodem, nebo Kabelovod kříží, je Stavebník povinen nejpozději ke Dni, ke kterému započne se zpracováním projektové dokumentace ke Stavbě, oznámit POS a projednat s POS (a) veškeré případy, kdy trajektorie podvrtní a protlaků budou vedeny ve vzdálenosti menší, než je 1,5 m od Kabelovodu a (b) jakékoliv výkopové práce, které budou nebo by mohly být vedeny v úrovni či pod úrovní Kabelovodu nebo kabelové komory.
- (vii) Je-li Stavba umístěna nebo má být umístěna v blízkosti Kabelovodu, ve vzdálenosti menší, než jsou 2 m nebo kříží-li Stavba Kabelovod ve vzdálenosti menší, než je 0,5 m nad nebo kdekoliv pod Kabelovodem, je Stavebník povinen předložit POS k posouzení zakreslení Stavby v příčných řezech, přičemž do příčného řezu je Stavebník rovněž povinen zakreslit profil kabelové komory.

## 6. POVINNOSTI STAVEBNÍKA PŘI PROVÁDĚNÍ STAVBY

- (i) Stavebník je před započítím jakýchkoliv zemních prací ve vztahu ke Stavbě povinen vytyčit trasu SEK na terénu dle Příslušných požadavků a dle Stavebního zákona. S vytyčenou trasou SEK je Stavebník povinen seznámit všechny osoby, které budou anebo by mohly zemní práce ve vztahu ke Stavbě provádět. V případě porušení této povinnosti bude Stavebník odpovědný společnosti CETIN za náklady a škody, které porušením této povinnosti společnosti CETIN vzniknou a je povinen je společnosti CETIN uhradit.
- (ii) Pět (5) Pracovních dní před započítím jakýchkoliv prací ve vztahu ke Stavbě je Stavebník povinen oznámit společnosti CETIN, že zahájí práce či činnosti ve vztahu ke Stavbě. Písemné oznámení dle předchozí věty zašle Stavebník na adresu elektronické pošty POS a bude obsahovat minimálně číslo jednací Vyjádření a kontaktní údaje Stavebníka.
- (iii) Stavebník je povinen zabezpečit a zajistit SEK proti mechanickému poškození, a to zpravidla dočasným umístěním silničních betonových panelů nad kabelovou trasou SEK. Do doby, než je zajištěna a zabezpečena ochrana SEK proti mechanickému poškození, není Stavebník oprávněn přejíždět vozidly nebo stavební mechanizací kabelovou trasu SEK. Při přepravě vysokých nákladů nebo při projíždění stroji, vozidly či mechanizací pod nadzemním vedením SEK je Stavebník povinen prověřit, zda výška nadzemního vedení SEK je dostatečná a umožňuje spolehlivý a bezpečný způsob přepravy nákladu či průjezdu strojů, vozidel či mechanizace.
- (iv) Při provádění zemních prací v blízkosti SEK je Stavebník povinen postupovat tak, aby nedošlo ke změně hloubky uložení nebo prostorového uspořádání SEK. V místech, kde SEK vystupuje ze země do budovy, rozváděče, na sloup apod. je Stavebník povinen vykonávat zemní práce se zvýšenou mírou opatrnosti, výkopové práce v blízkosti sloupů nadzemního vedení SEK je Stavebník povinen provádět v takové vzdálenosti od sloupů nadzemního vedení SEK,

kteří je dostatečná k tomu, aby nedošlo nebo nemohlo dojít k narušení stability sloupů nadzemního vedení SEK. Stavebník je povinen zajistit, aby jakoukoliv jeho činností nedošlo bez souhlasu a vědomí společnosti CETIN (a) ke změně nivelety terénu, a/nebo (b) k výsadbě trvalých porostů, a/nebo (c) ke změně rozsahu a změně konstrukce zpevněných ploch. Pokud došlo k odkrytí SEK, je Stavebník povinen SEK po celou dobu odkrytí náležitě zabezpečit proti prověšení, poškození a odcizení.

- (v) Zjistí-li Stavebník kdykoliv během provádění prací ve vztahu ke Stavbě jakýkoliv rozpor mezi údaji v projektové dokumentaci a skutečností, je povinen bezodkladně přerušit práce a oznámit zjištěný rozpor na adresu elektronické pošty POS. Stavebník není oprávněn pokračovat v pracích ve vztahu ke Stavbě do doby, než získá písemný souhlas POS s pokračováním prací.
- (vi) Stavebník není bez předchozího písemného souhlasu společnosti CETIN oprávněn manipulovat s kryty kabelových komor, jakkoliv zakrývat vstupy do kabelových komor, a to ani dočasně, vstupovat do kabelových komor, jakkoliv manipulovat s případně odkrytými prvky SEK či s jakýmkoliv jiným zařízením se SEK souvisejícím. Rovněž bez předchozího písemného souhlasu společnosti CETIN není Stavebník oprávněn umístit nad trasou Kabelovodu jakoukoliv jinou síť technické infrastruktury v podélném směru.
- (vii) Byla-li v souladu s Vyjádřením a těmito VPOSEK odkryta SEK je Stavebník povinen tři (3) Pracovní dny před zakrytím SEK písemně oznámit POS zakrytí SEK a vyzvat ho ke kontrole před zakrytím. Oznámení Stavebníka dle předchozí věty musí obsahovat minimálně předpokládaný Den zakrytí, číslo jednací Vyjádření a kontaktní údaje Stavebníka. Stavebník není oprávněn provést zakrytí do doby, než získá písemný souhlas POS se zakrytím.

## 7. ROZHODNÉ PRÁVO

Vyjádření a VPOSEK se řídí českým právem, zejména Občanským zákoníkem, Zákonem o elektronických komunikacích a Stavebním zákonem. Veškeré spory z Vyjádření či VPOSEK vyplývající budou s konečnou platností řešeny u příslušného soudu České republiky.

## 8. PÍSEMNÝ STYK

Písemným stykem či pojmem „písemně“ se pro účely Vyjádření a VPOSEK rozumí předání zpráv jedním z těchto způsobů:

- v listinné podobě;
- e-mailovou zprávou se zaručeným elektronickým podpisem dle zák. č. 227/2000 Sb., o elektronickém podpisu a o změně některých dalších zákonů (zákon o elektronickém podpisu), ve znění pozdějších předpisů;

## 9. ZÁVĚREČNÁ USTANOVENÍ

- (i) Stavebník, Žadatel nebo jím pověřená třetí osoba je počínaje Dnem převzetí Vyjádření povinen užít informace a data uvedená ve Vyjádření pouze a výhradně k účelu, pro který mu byla tato poskytnuta. Stavebník, Žadatel nebo jím pověřená třetí osoba není oprávněn informace a data rozmnožovat, rozšiřovat, pronajímat, půjčovat či jinak umožnit jejich užívání třetí osobou bez předchozího písemného souhlasu společnosti CETIN.
- (ii) Pro případ porušení kterékoliv z povinností Stavebníka, Žadatele nebo jím pověřené třetí osoby, založené Vyjádřením /nebo těmito VPOSEK je Stavebník, Žadatel či jím pověřená třetí osoba odpovědný za veškeré náklady a škody, které společnosti CETIN vzniknou porušením povinností Stavebníka, Žadatele nebo jím pověřené třetí osoby.

Číslo jednací: 814851/22

Číslo žádosti: 0122 083 765

## Informace k vytyčení *SEK*

V případě požadavku na vytyčení *PVSEK* společnosti *CETIN a.s.* se, prosím, obraťte na společnosti uvedené níže.

### **CETIN a.s. - středisko Čechy východ**

se sídlem: Českomoravská 2510/19, Libeň, 190 00 Praha 9

IČ: 04084063

DIČ: CZ04084063

kontakt: tel: 238462400 obslužná doba po-pa 7 - 15 hod

### **TEMO-TELEKOMUNIKACE, a.s. - výhradní dodavatel společnosti CETIN a.s.**

se sídlem: U Záběhlického zámku 233/15, 106 00 Praha 10

IČ: 25740253

DIČ: CZ25740253

kontakt: Michal Nun, mobil: 601 378 578, vytyceni@temo.cz

### **AZ GEONET - Pavel Kazda**

se sídlem: Sedláčkova 1436/14, 500 02 Hradec Králové

IČ: 72885777

DIČ: CZ7308093045

kontakt: Pavel Kazda, mobil: 776020134, e-mail: azgeonet@seznam.cz

### **COM PLUS CZ, a.s.**

se sídlem: Akademika Bedrny 365, 500 03 Hradec Králové

IČ: 25772104

DIČ: CZ25772104

kontakt: Help Desk: tel.: 472702123, mobil: 724150190, e-mail: helpdesk@complus.cz  
technik: Cyril Belej tel.: 724 483 810, e-mail: cyril.belej@complus.cz

### **CONTENT, s.r.o.**

se sídlem: Karlov 1246, 594 01 Velké Meziříčí, pobočka: Okružní 28/18, 591 01 Žďár nad Sázavou

IČ: 63492164

DIČ: CZ63492164

kontakt: Martin Kalina, tel/fax: 566521721, mobil: 777702117, e-mail: kalina@content-vm.cz,  
vytycenisiti@seznam.cz

### **ELTER, s.r.o.**

se sídlem: Straněnská 1149, 539 01 Hlinsko

IČ: 49814419

DIČ: CZ49814419

kontakt: tel.: 469312100, mobil: 731115925, e-mail: elter.hlinsko@xaz.cz  
Havel Stanislav, mobil: 736778264, Chadima Zdeněk, mobil: 731115933

### **EMP Pardubice s.r.o.**

se sídlem: Erno Košťála 957, 530 12 Pardubice

IČ: 64793150

DIČ: CZ 64793150

kontakt: Bohumil Hubálek, mobil: 602492449, e-mail: emp.pce@seznam.cz

### **EMIPO-energmontáže s.r.o**

se sídlem: U Větrolamu 5 568 02 Svitavy

IČ: 620 65 530

DIČ: CZ 620 65 530

kontakt: Ing. Dvořák Jaroslav, mobil: 724785113, e-mail: dvorakemipo@seznam.cz  
Abraham Josef, mobil: 602173802, e-mail: dvorakemipo@seznam.cz

Číslo jednací: 814851/22

Číslo žádosti: 0122 083 765

**EUROSPOJ, v.o.s.**

se sídlem: Průmyslová 387, 530 03 Pardubice

IČ: 47473991

DIČ: CZ 47473991

kontakt: Jan Matějka, tel.: 466616101, mobil: 608111234, e-mail: eurospoj@eurospoj.cz,  
Petr Borovec, tel.: 466616101, mobil: 603150066, e-mail: eurospoj@eurospoj.cz

**FEM - Miloš Fejfar**

se sídlem: Lužany 209, 507 06 Lužany

IČ: 01735977

DIČ:

kontakt: Miloš Fejfar, mobil: 602483031, e-mail: fejfarmilos@seznam.cz

**Chadima Zdeněk**

se sídlem: Máchova 257, 539 73 Skuteč

IČ: 01222163

DIČ:

kontakt: Zdeněk Chadima, tel: 731115933, e-mail: z.chadima@tiscali.cz

**Karel Horský**

se sídlem: Poličská 877/36, 568 02 Svitavy - Předměstí

IČ: 01377841

DIČ:

kontakt: Karel Horský, mobil: 602 483 023, e-mail: k.horsky.sy@gmail.com

**K+K ELTEC, s.r.o.**

se sídlem: Smetanova 997, 517 41 Kostelec nad Orlicí

IČ: 25277308

DIČ: CZ25277308

kontakt: Radovan Krsek, mobil: 603486395, e-mail: krsek@eltec.cz

**Libor Kos**

se sídlem: Horní Čermná 5, 561 56 Horní Čermná

IČ: 40156770

DIČ:

kontakt: Libor Kos, mobil: 737906322, e-mail: libor.kos@email.cz

**Michlovský stavební s.r.o.**

se sídlem: Salaš 99, 76351 Zlín

IČ: 27714080

DIČ: CZ 27714080

kontakt: STŘEDSKO HRADEC KRÁLOVÉ:

Aleš Klimt, mobil: 602482988, e-mail: klimt@michlovsky.cz

František Kadlec, mobil: 739 489991, e-mail: kadlec@michlovsky.cz

Vítězslav Škrabal, mobil: 725 277 773, e-mail: skrabal@michlovsky.cz

**Milan Pospíšil**

se sídlem: Topolská 742, 537 05 Chrudim

IČ: 88375072

DIČ:

kontakt: Milan Pospíšil, mobil: 725246121, email: mpospisil1@centrum.cz

**Milan Šulc**

se sídlem: Jamné nad Orlicí 190, PSČ: 561 65

IČ: 73655678

DIČ:

kontakt: Ing. Milan Šulc, mobil: 602482975, e-mail: sulcmilan@seznam.cz

Číslo jednací: 814851/22

Číslo žádosti: 0122 083 765

**SECURITY PARTNER, s.r.o.**

se sídlem: Na Plácku 1330, Kostelec nad Orlicí

IČ: 48152871

DIČ: CZ48152871

kontakt: Ing. Roland Ságner, mobil: 777778256, e-mail: sagner@xkomfort.cz

**STARMON s.r.o.**

se sídlem: Průmyslová 1880, 565 01 Choceň

IČ: 49285751

DIČ: CZ49285751

kontakt: Marek Bedrníček, mobil: 605003042, e-mail: bedrnicek@starmon.cz

**SUPTel a.s.**

se sídlem: Hřbitovní 1322/15, 312 16 Plzeň

IČ: 25229397

DIČ: CZ25229397

kontakt: Vlastimil Koudelka, mobil: 725277777, e-mail: koudelka@suptel.cz

**Telsit s.r.o.**

se sídlem: K Dolíkám 125, 503 11 Hradec Králové 15

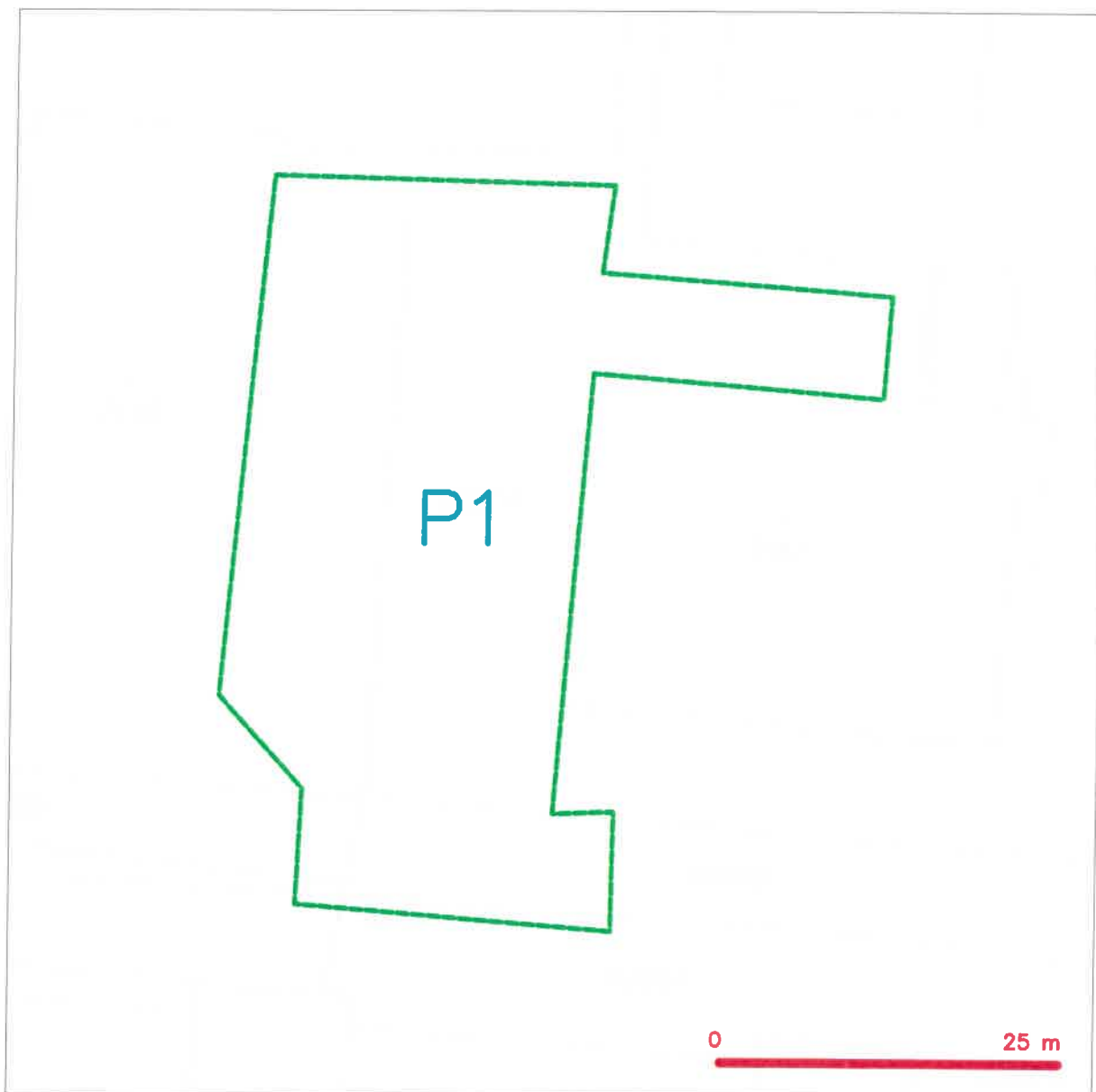
IČ: 62025384

DIČ: CZ62025384

kontakt: Petr Novák, mobil: 603592292, e-mail: novak@telsit.cz


Miroslav Kodrle, mobil: 603593934, e-mail: kodrle@telsit.cz

## SITUAČNÍ VÝKRES - ZÁJMOVÉ ÚZEMÍ



### LEGENDA

----- hranice zájmového území k vyjádření

  
CETIN a.s.  
Českomoravská 2510/19, Libeň  
190 00 Praha 9  
DIČ CZ04084063  
102



### SITUAČNÍ VÝKRES - POLYGON 1



## LEGENDA

- |   |   |   |   |
|---|---|---|---|
|  | hranice zájmového území k vyjádření           |  | nezaměřený průběh optického kabelu, HDPE trubky |
|  | NN přípojka, území s NN přípojkou CETIN       |  | nebo souběh optického a metalického kabelu      |
|  | zaměřený průběh metalického kabelu            |  | radiové sítě, ochranné pásmo radiové sítě       |
|  | zaměřený průběh optického kabelu, HDPE trubky |  | podzemní sítě                                   |
|  | nebo souběh optického a metalického kabelu    |  | nepřevorované sítě                              |
|  | nezaměřený průběh metalického kabelu          |  | podzemní sítě cizí                              |
|  | podzemní sítě cizí                            |  | sítě s NN                                       |

**VYJÁDŘENÍ O EXISTENCI SÍTĚ ELEKTRONICKÝCH KOMUNIKACÍ  
společnosti CETIN a.s.  
(„Vyjádření“)**

**A VŠEOBECNÉ PODMÍNKY OCHRANY SÍTĚ ELEKTRONICKÝCH KOMUNIKACÍ  
společnosti CETIN a.s.  
(„Všeobecné podmínky ochrany SEK“)**

toto Vyjádření a Všeobecné podmínky ochrany SEK je vydané dle ustanovení § 101 zákona č. 127/2005 Sb., o elektronických komunikacích a o změně některých souvisejících zákonů, v platném znění („**Zákon o elektronických komunikacích**“), a dle ustanovení § 161 zákona č. 183/2006 Sb., o územním plánování a stavebním řádu, v platném znění („**Stavební zákon**“), a dle příslušných ustanovení zákona č. 89/2012 Sb., občanského zákoníku, v platném znění („**Občanský zákoník**“)

**Číslo jednací: 755564/22**

**Číslo žádosti: 0122 022 742 („Žádost“)**

Název akce („Stavba“)	Revitalizace ploch ZŠ Přelouč	
Důvod vydání Vyjádření („Důvod vyjádření“)	Informace o poloze sítě	
Žadatel	PRODIN a.s.	
Stavebník	Město Přelouč, Československé armády 1665, Přelouč, 53501	
Zájmové území	Okres	Pardubice
	Obec	Přelouč
	Kat. území / č. parcely	Přelouč
Platnost Vyjádření	26. 8. 2024 („Den konce platnosti Vyjádření“)	

Žadatel Žadostí určil a vyznačil Zájmové území, jakož i určil Důvod Vyjádření.

Na základě určení a vyznačení Zájmového území Žadatelem a na základě určení Důvodu Vyjádření vydává společnost CETIN a.s. následující Vyjádření:

**Dojde ke střetu se sítí elektronických komunikací (dále jen „SEK“) společnosti a.s.**

- (I) Na Žadatelem určeném a vyznačeném Zájmovém území se vyskytuje SEK společnosti CETIN a.s.; a
- (II) Stavebník nebo jím pověřená třetí osoba je povinen řídit se Všeobecnými podmínkami ochrany SEK, které jsou nedílnou součástí Vyjádření; a
- (III) pro případ, že bude nezbytné přeložení SEK, zajistí vždy takové přeložení SEK její vlastník, společnost CETIN a.s. Stavebník, který vyvolal překládku SEK je dle ustanovení § 104 odst. 17 Zákona o elektronických komunikacích povinen uhradit společnosti CETIN a.s. veškeré náklady na nezbytné úpravy dotčeného úseku SEK, a to na úrovni stávajícího technického řešení; a
- (IV) pro účely přeložení SEK dle bodu (III) tohoto Vyjádření je Stavebník povinen uzavřít se společností CETIN a.s. Smlouvu o realizaci překládky SEK; a
- (V) **Stavebník a/nebo Žadatel není oprávněn užít toto Vyjádření k podání jakékoliv žádosti o vydání jakéhokoliv správního rozhodnutí či jiného rozhodnutí majícího obdobný charakter.**

Číslo jednací: 755564/22

Číslo žádosti: 0122 022 742

**Vyjádření je platné pouze pro Zájmové území určené a vyznačené Žadatelem, jakož i pro Důvod Vyjádření stanovený a určený Žadatelem v Žádosti.**

Vyjádření pozbývá platnosti i) dnem, kdy je Žadatelem a/nebo Stavebníkem použito k podání žádosti o vydání jakéhokoliv správního rozhodnutí či jiného rozhodnutí majícího obdobný charakter a/nebo dnem zahájení jakéhokoliv správního rozhodnutí či jiného rozhodnutí majícího obdobný charakter, ve kterém bylo Vyjádření použito, ii) uplynutím doby platnosti v tomto Vyjádření uvedené, iii) změnou rozsahu Zájmového území či změnou Důvodu Vyjádření uvedeného v Žádosti a/nebo iv) porušením Všeobecných podmínek ochrany SEK, to vše v závislosti na tom, která ze skutečností rozhodná pro pozbytí platnosti Vyjádření nastane nejdříve.

Společnost CETIN a.s. vydáním tohoto Vyjádření poskytla Žadateli pro Žadatelem určené a vyznačené Zájmové území veškeré informace o SEK dostupné společnosti CETIN a.s. ke dni podání Žádosti.

Ze strany společnosti CETIN a.s. může v některých případech docházet ke zpracování Vašich osobních údajů. Ke zpracování Vašich osobních údajů dochází vždy v souladu s platnými právními předpisy. Konkrétní zásady a podmínky zpracování osobních údajů společnosti CETIN a.s. jsou dostupné na stránce <https://www.cetin.cz/zasady-ochrany-osobnich-udaju>.

V případě dotazů k Vyjádření kontaktujte prosím asistenční linku 238 461 111.

**Přílohami Vyjádření jsou:**

- *Všeobecné podmínky ochrany SEK*
- *Informace k vytýčení SEK ve vlastnictví společnosti CETIN a.s.*
- *Situační výkres (obsahuje Zájmové území určené a vyznačené Žadatelem a výřezy účelové mapy SEK)*

Vyjádření vydala společnost **CETIN a.s.** dne: 26. 8. 2022.



CETIN a.s.  
Českomoravská 2510/19, Libeň  
190 00 Praha 9  
DIČ: CZ04084063

102

**VŠEOBECNÉ PODMÍNKY OCHRANY SÍTĚ ELEKTRONICKÝCH KOMUNIKACÍ společnosti CETIN a.s.****1. PLATNOST VŠEOBECNÝCH PODMÍNEK**

- i) Tyto Všeobecné podmínky ochrany sítě elektronických komunikací (dále jen „VPOSEK“) tvoří součást Vyjádření (jak je tento pojem definován níže v článku 2 VPOSEK).
- ii) V případě rozporu mezi Vyjádřením a těmito VPOSEK mají přednost ustanovení Vyjádření, pokud není těmito VPOSEK stanoveno jinak.

**2. DEFINICE**

Níže uvedené termíny, jsou-li použity v těchto VPOSEK a uvozeny velkým písmenem, mají následující význam:

„**CETIN**“ znamená CETIN a.s. se sídlem Českomoravská 2510/19, Libeň, 190 00 Praha 9, IČO: 04084063, zapsaná v obchodním rejstříku vedeném Městským soudem v Praze pod spz. B 20623;

„**Den**“ je kalendářní den;

„**Kabelovod**“ podzemní zařízení sestávající se z tělesa Kabelovodu a kabelových komor, sloužící k zatahování kabelů a ochranných trubek;

„**Občanský zákoník**“ znamená zákon č. 89/2012 Sb., občanský zákoník, ve znění pozdějších předpisů;

„**POS**“ je zaměstnanec společnosti CETIN, pověřený ochranou sítě, Adam Beníšek, tel.: 775 108 566, e-mail: adam.benisek@cetin.cz;

„**Pracovní den**“ znamená Den, který není v České republice dnem pracovního klidu nebo státem uznaným svátkem;

„**Příslušné požadavky**“ znamená jakýkoli a každý příslušný právní předpis, vč. technických norem, nebo normativní právní akt veřejné správy či samosprávy, nebo jakékoli rozhodnutí, povolení, souhlas nebo licenci, včetně podmínek, které s ním souvisí;

„**Překládka**“ je stavba spočívající ve změně trasy vedení SEK ve vlastnictví CETIN nebo přemístění zařízení SEK ve vlastnictví CETIN; Stavebník, který Překládku vyvolal, je dle ustanovení § 104 odst. 17 Zákona o elektronických komunikacích povinen uhradit společnosti CETIN veškeré náklady na nezbytné úpravy dotčeného úseku SEK, a to na úrovni stávajícího technického řešení;

„**SEK**“ je síť elektronických komunikací ve vlastnictví CETIN;

„**Stavba**“ je stavba a/nebo činnosti ve vztahu, k níž bylo vydáno Vyjádření, a je prováděna Stavebníkem a/nebo Žadatelem v souladu s Příslušnými požadavky, povolená příslušným správním rozhodnutím vydaným dle Stavebního zákona;

„**Stavebník**“ je osoba takto označená ve Vyjádření;

„**Stavební zákon**“ je zákon č. 183/2006 Sb., o územním plánování a stavebním řádu;

„**Vyjádření**“ je vyjádření o existenci sítě elektronických komunikací vydané společností CETIN dne 26. 8. 2022 pod č.j. 755564/22;

„**Zájmové území**“ je území označené Žadatelem a/nebo Stavebníkem v Žádosti;

„**Situační výkres**“ je výkres, který je přílohou Vyjádření a obsahuje Zájmové území určené a vyznačené Žadatelem v Žádosti a výřezy účelové mapy SEK;

„**Zákon o elektronických komunikacích**“ je zákon č. 127/2005 Sb., o elektronických komunikacích a o změně některých souvisejících zákonů, ve znění pozdějších předpisů;

„**Žadatel**“ je osoba takto označená ve Vyjádření.

„**Žádost**“ je žádost, kterou Žadatel a/nebo Stavebník požádal CETIN o vydání Vyjádření.

**3. PLATNOST A ÚČINNOST VPOSEK**

Tyto VPOSEK jsou platné a účinné dnem odeslání Vyjádření na i) adresu elektronické pošty Stavebníka a/nebo Žadatele uvedenou v Žádosti nebo ii) adresu pro doručení prostřednictvím poštovní přepravy uvedenou Stavebníkem a/nebo Žadatelem v Žádosti.

**4. OBECNÁ PRÁVA A POVINNOSTI STAVEBNÍKA A/NEBO ŽADATELE**

- (i) Stavebník, Žadatel je výslovně srozuměn s tím, že SEK je veřejně prospěšným zařízením, byla zřízena ve veřejném zájmu a je chráněna Příslušnými požadavky.
- (ii) SEK je chráněna ochranným pásmem, jehož rozsah je stanoven (a) ustanovením § 102 Zákona o elektronických komunikacích a/nebo (b) právními předpisy účinnými před Zákonom o elektronických komunikacích, není-li Příslušnými požadavky stanoveno jinak.
- (iii) Stavebník, Žadatel nebo jím pověřená třetí osoba, je povinen při provádění Stavby nebo jiných prací, při odstraňování havárií a projektování staveb, řídit se Příslušnými požadavky, správnou praxí v oboru stavebnictví a technologickými postupy a je povinen učinit veškerá nezbytná opatření vyžadovaná Příslušnými požadavky k ochraně SEK před poškozením. Povinnosti dle tohoto odstavce má Stavebník rovněž ve vztahu k SEK, které se nachází mimo Zájmové území.
- (iv) Při zjištění jakéhokoli rozporu mezi údaji v Situačním výkresu, který je přílohou Vyjádření a skutečným stavem, je Stavebník a/nebo Žadatel povinen bez zbytečného odkladu, nejpozději Den následující po zjištění takové skutečnosti, zjištěný rozpor oznámit POS.
- (v) Stavebník, Žadatel nebo jím pověřená třetí osoba, je povinen každé poškození či krádež SEK bezodkladně, nejpozději Den následující po zjištění takové skutečnosti, oznámit takovou skutečnost dohledovému centru společnosti CETIN na telefonní číslo +420 238 464 190.
- (vi) Bude-li Stavebník, Žadatel nebo jím pověřená třetí osoba na společnosti CETIN požadovat, aby se jako účastník správního řízení, pro jehož účely bylo toto Vyjádření vydáno, vzdala práva na odvolání proti rozhodnutí vydanému ve správním řízení, je oprávněn kontaktovat POS.

**5. POVINNOSTI STAVEBNÍKA PŘI PŘÍPRAVĚ STAVBY**

- (i) Při projektování Stavby je Stavebník povinen zajistit, aby projektová dokumentace Stavby (i) zohledňovala veškeré požadavky na ochranu SEK vyplývající z Příslušných požadavků, zejména ze Zákona o elektronických komunikacích a Stavebního zákona, (ii) respektovala správnou praxi v oboru stavebnictví a technologické postupy a (iii) umožňovala, aby i po provedení a umístění Stavby dle takové projektové dokumentace byla společnost CETIN, jako vlastník SEK schopna bez jakýchkoli omezení a překážek provozovat SEK, provádět údržbu a opravy SEK.
- (ii) Nebude-li možné projektovou dokumentací zajistit některý, byť i jeden z požadavků dle předchozího odstavce (i) a/nebo umístění Stavby by mohlo způsobit, že nebude naplněn některý, byť i jeden z požadavků dle předchozího odstavce (i), vyvolá Stavebník Překládku.
- (iii) Při projektování Stavby, která se nachází nebo je u ní zamýšleno, že se bude nacházet v ochranném pásmu radiových tras společnosti CETIN a překračuje výšku 15 m nad zemským povrchem, a to včetně dočasných objektů zařízení staveniště (jeřáby, konstrukce, atd.) je Stavebník povinen písemně kontaktovat POS za účelem získání konkrétního stanoviska a podmínek k ochraně radiových tras společnosti CETIN a pro určení, zda Stavba vyvolá Překládku. Ochranné pásmo radiových tras v šíři 50m je zakresleno do situačního výkresu, který je součástí tohoto Vyjádření.

**VŠEOBECNÉ PODMÍNKY OCHRANY SÍTĚ ELEKTRONICKÝCH KOMUNIKACÍ společnosti CETIN a.s.**



Číslo jednací: 755564/22

Číslo žádosti: 0122 022 742

- (iv) Pokud se v Zájmovém území nachází podzemní silové vedení (NN) ve vlastnictví společnosti CETIN, je Stavebník povinen ve vztahu k projektové dokumentaci zajistit totéž, co je uvedeno pod písm (i) tohoto článku 5, přičemž platí, že Stavebník vyvolá Překládku v případech uvedených pod písm (ii) tohoto článku 5.
- (v) Stavebník je povinen při projektování Stavby, která je stavbou (a) zařízení silových elektrických sítí (VN, VVN a ZVVN) a/nebo (b) trakčních vedení, provést výpočet či posouzení rušivých vlivů na SEK, zpracovat ochranná opatření, to vše dle a v souladu s Příslušnými požadavky. Stavebník je povinen nejpozději třicet (30) Dnů před podáním žádosti o vydání příslušného správního rozhodnutí k umístění Stavby dle Stavebního zákona předat POS výpočet či posouzení rušivých vlivů na SEK a zpracovaná ochranná opatření.
- (vi) Je-li Stavba v souběhu s Kabelovodem, nebo Kabelovod kříží, je Stavebník povinen nejpozději ke Dni, ke kterému započne se zpracováním projektové dokumentace ke Stavbě, oznámit POS a projednat s POS (a) veškeré případy, kdy trajektorie podvrtní a protlaků budou vedeny ve vzdálenosti menší, než je 1,5 m od Kabelovodu a (b) jakékoliv výkopové práce, které budou nebo by mohly být vedeny v úrovni či pod úrovní Kabelovodu nebo kabelové komory.
- (vii) Je-li Stavba umístěna nebo má být umístěna v blízkosti Kabelovodu, ve vzdálenosti menší, než jsou 2 m nebo kříží-li Stavba Kabelovod ve vzdálenosti menší, než je 0,5 m nad nebo kdekoliv pod Kabelovodem, je Stavebník povinen předložit POS k posouzení zakreslení Stavby v příčných řezech, přičemž do příčného řezu je Stavebník rovněž povinen zakreslit profil kabelové komory.

## 6. POVINNOSTI STAVEBNÍKA PŘI PROVÁDĚNÍ STAVBY

- (i) Stavebník je před započítím jakýchkoliv zemních prací ve vztahu ke Stavbě povinen vytýčit trasu SEK na terénu dle Příslušných požadavků a dle Stavebního zákona. S vytýčenou trasou SEK je Stavebník povinen seznámit všechny osoby, které budou anebo by mohly zemní práce ve vztahu ke Stavbě provádět. V případě porušení této povinnosti bude Stavebník odpovědný společnosti CETIN za náklady a škody, které porušením této povinnosti společnosti CETIN vzniknou a je povinen je společnosti CETIN uhradit.
- (ii) Pět (5) Pracovních dní před započítím jakýchkoliv prací ve vztahu ke Stavbě je Stavebník povinen oznámit společnosti CETIN, že zahájí práce či činnosti ve vztahu ke Stavbě. Písemné oznámení dle předchozí věty zašle Stavebník na adresu elektronické pošty POS a bude obsahovat minimálně číslo jednací Vyjádření a kontaktní údaje Stavebníka.
- (iii) Stavebník je povinen zabezpečit a zajistit SEK proti mechanickému poškození, a to zpravidla dočasným umístěním silničních betonových panelů nad kabelovou trasou SEK. Do doby, než je zajištěna a zabezpečena ochrana SEK proti mechanickému poškození, není Stavebník oprávněn přejíždět vozidly nebo stavební mechanizací kabelovou trasu SEK. Při přepravě vysokých nákladů nebo při projíždění stroji, vozidly či mechanizací pod nadzemním vedením SEK je Stavebník povinen prověřit, zda výška nadzemního vedení SEK je dostatečná a umožňuje spolehlivý a bezpečný způsob přepravy nákladu či průjezdu strojů, vozidel či mechanizace.
- (iv) Při provádění zemních prací v blízkosti SEK je Stavebník povinen postupovat tak, aby nedošlo ke změně hloubky uložení nebo prostorového uspořádání SEK. V místech, kde SEK vystupuje ze země do budovy, rozváděče, na sloup apod. je Stavebník povinen vykonávat zemní práce se zvýšenou mírou opatrnosti, výkopové práce v blízkosti sloupů nadzemního vedení SEK je Stavebník povinen provádět v takové vzdálenosti od sloupu nadzemního vedení SEK,

kteřá je dostatečná k tomu, aby nedošlo nebo nemohlo dojít k narušení stability sloupu nadzemního vedení SEK. Stavebník je povinen zajistit, aby jakoukoliv jeho činností nedošlo bez souhlasu a vědomí společnosti CETIN (a) ke změně nivelety terénu, a/nebo (b) k výsadbě trvalých porostů, a/nebo (c) ke změně rozsahu a změně konstrukce zpevněných ploch. Pokud došlo k odkrytí SEK, je Stavebník povinen SEK po celou dobu odkrytí náležitě zabezpečit proti prověšení, poškození a odcizení.

- (v) Zjistí-li Stavebník kdykoliv během provádění prací ve vztahu ke Stavbě jakýkoliv rozpor mezi údaji v projektové dokumentaci a skutečností, je povinen bezodkladně přerušit práce a oznámit zjištěný rozpor na adresu elektronické pošty POS. Stavebník není oprávněn pokračovat v pracích ve vztahu ke Stavbě do doby, než získá písemný souhlas POS s pokračováním prací.
- (vi) Stavebník není bez předchozího písemného souhlasu společnosti CETIN oprávněn manipulovat s kryty kabelových komor, jakkoliv zakrývat vstupy do kabelových komor, a to ani dočasně, vstupovat do kabelových komor, jakkoliv manipulovat s případně odkrytými prvky SEK či s jakýmkoliv jiným zařízením se SEK souvisejícím. Rovněž bez předchozího písemného souhlasu společnosti CETIN není Stavebník oprávněn umístit nad trasou Kabelovodu jakoukoliv jinou síť technické infrastruktury v podélném směru.
- (vii) Byla-li v souladu s Vyjádřením a těmito VPOSEK odkryta SEK je Stavebník povinen tři (3) Pracovní dny před zakrytím SEK písemně oznámit POS zakrytí SEK a vyzvat ho ke kontrole před zakrytím. Oznámení Stavebníka dle předchozí věty musí obsahovat minimálně předpokládaný Den zakrytí, číslo jednací Vyjádření a kontaktní údaje Stavebníka. Stavebník není oprávněn provést zakrytí do doby, než získá písemný souhlas POS se zakrytím.

## 7. ROZHODNÉ PRÁVO

Vyjádření a VPOSEK se řídí českým právem, zejména Občanským zákoníkem, Zákonem o elektronických komunikacích a Stavebním zákonem. Veškeré spory z Vyjádření či VPOSEK vyplývající budou s konečnou platností řešeny u příslušného soudu České republiky.

## 8. PÍSEMNÝ STYK

Písemným stykem či pojmem „písemně“ se pro účely Vyjádření a VPOSEK rozumí předání zpráv jedním z těchto způsobů:

- v listinné podobě;
- e-mailovou zprávou se zaručeným elektronickým podpisem dle zák. č. 227/2000 Sb., o elektronickém podpisu a o změně některých dalších zákonů (zákon o elektronickém podpisu), ve znění pozdějších předpisů;

## 9. ZÁVĚREČNÁ USTANOVENÍ

- (i) Stavebník, Žadatel nebo jím pověřená třetí osoba je počínaje Dnem převzetí Vyjádření povinen užít informace a data uvedená ve Vyjádření pouze a výhradně k účelu, pro který mu byla tato poskytnuta. Stavebník, Žadatel nebo jím pověřená třetí osoba není oprávněn informace a data rozmnožovat, rozšiřovat, pronajímat, půjčovat či jinak umožnit jejich užívání třetí osobou bez předchozího písemného souhlasu společnosti CETIN.
- (ii) Pro případ porušení kterékoliv z povinností Stavebníka, Žadatele nebo jím pověřené třetí osoby, založené Vyjádřením /nebo těmito VPOSEK je Stavebník, Žadatel či jím pověřená třetí osoba odpovědný za veškeré náklady a škody, které společnosti CETIN vzniknou porušením povinností Stavebníka, Žadatele nebo jím pověřené třetí osoby.



Číslo jednací: 755564/22

Číslo žádosti: 0122 022 742

## Informace k vytyčení SEK

V případě požadavku na vytyčení PVSEK společnosti CETIN a.s. se, prosím, obračejte na společnosti uvedené níže.

### CETIN a.s. - středisko Čechy východ

se sídlem: Českomoravská 2510/19, Libeň, 190 00 Praha 9  
IČ: 04084063 DIČ: CZ04084063  
kontakt: tel: 238462400 obslužná doba po-pa 7 - 15 hod

### TEMO-TELEKOMUNIKACE, a.s. - výhradní dodavatel společnosti CETIN a.s.

se sídlem: U Záběhlického zámku 233/15, 106 00 Praha 10  
IČ: 25740253 DIČ: CZ25740253  
kontakt: Michal Nun, mobil: 601 378 578, vytyceni@temo.cz

### AZ GEONET - Pavel Kazda

se sídlem: Sedláčkova 1436/14, 500 02 Hradec Králové  
IČ: 72885777 DIČ: CZ7308093045  
kontakt: Pavel Kazda, mobil: 776020134, e-mail: azgeonet@seznam.cz

### COM PLUS CZ, a.s.

se sídlem: Akademia Bedrny 365, 500 03 Hradec Králové  
IČ: 25772104 DIČ: CZ25772104  
kontakt: Help Desk: tel.: 472702123, mobil: 724150190, e-mail: helpdesk@complus.cz  
technik: Cyril Belej tel.: 724 483 810, e-mail: cyril.belej@complus.cz

### CONTENT, s.r.o.

se sídlem: Karlov 1246, 594 01 Velké Meziříčí, pobočka: Okružní 28/18, 591 01 Žďár nad Sázavou  
IČ: 63492164 DIČ: CZ63492164  
kontakt: Martin Kalina, tel/fax: 566521721, mobil: 777702117, e-mail: kalina@content-vm.cz, vytycenisiti@seznam.cz

### ELTER, s.r.o.

se sídlem: Straněnská 1149, 539 01 Hlinsko  
IČ: 49814419 DIČ: CZ49814419  
kontakt: tel.: 469312100, mobil: 731115925, e-mail: elter.hlinsko@xaz.cz  
Havel Stanislav, mobil: 736778264, Chadima Zdeněk, mobil: 731115933

### EMP Pardubice s.r.o.

se sídlem: Erno Košťála 957, 530 12 Pardubice  
IČ: 64793150 DIČ: CZ 64793150  
kontakt: Bohumil Hubálek, mobil: 602492449, e-mail: emp.pce@seznam.cz

### EMIPO-energomontáže s.r.o

se sídlem: U Větrolamu 5 568 02 Svitavy  
IČ: 620 65 530 DIČ: CZ 620 65 530  
kontakt: Ing. Dvořák Jaroslav, mobil: 724785113, e-mail: dvorakemipo@seznam.cz  
Abraham Josef, mobil: 602173802, e-mail: dvorakemipo@seznam.cz

Číslo jednací: 755564/22

Číslo žádosti: 0122 022 742

**EUROSPOJ, v.o.s.**

se sídlem: Průmyslová 387, 530 03 Pardubice

IČ: 47473991

DIČ: CZ 47473991

kontakt: Jan Matějka, tel.: 466616101, mobil: 608111234, e-mail: eurospoj@eurospoj.cz,  
Petr Borovec, tel.: 466616101, mobil: 603150066, e-mail: eurospoj@eurospoj.cz

**FEM - Miloš Fejfar**

se sídlem: Lužany 209, 507 06 Lužany

IČ: 01735977

DIČ:

kontakt: Miloš Fejfar, mobil: 602483031, e-mail: fejfarmilos@seznam.cz

**Chadima Zdeněk**

se sídlem: Máchova 257, 539 73 Skuteč

IČ: 01222163

DIČ:

kontakt: Zdeněk Chadima, tel: 731115933, e-mail: z.chadima@tiscali.cz

**Karel Horský**

se sídlem: Poličská 877/36, 568 02 Svitavy - Předměstí

IČ: 01377841

DIČ:

kontakt: Karel Horský, mobil: 602 483 023, e-mail: k.horsky.sy@gmail.com

**K+K ELTEC, s.r.o.**

se sídlem: Smetanova 997, 517 41 Kostelec nad Orlicí

IČ: 25277308

DIČ: CZ25277308

kontakt: Radovan Krsek, mobil: 603486395, e-mail: krsek@eltec.cz

**Libor Kos**

se sídlem: Horní Čermná 5, 561 56 Horní Čermná

IČ: 40156770

DIČ:

kontakt: Libor Kos, mobil: 737906322, e-mail: libor.kos@email.cz

**Michlovský stavební s.r.o.**

se sídlem: Salaš 99, 76351 Zlín

IČ: 27714080

DIČ: CZ 27714080

kontakt: STŘEDSKO HRADEC KRÁLOVÉ:

Aleš Klimt, mobil: 602482988, e-mail: klimt@michlovsky.cz

František Kadlec, mobil: 739 489991, e-mail: kadlec@michlovsky.cz

Vítězslav Škrabal, mobil: 725 277 773, e-mail: skrabal@michlovsky.cz

**Milan Pospíšil**

se sídlem: Topolská 742, 537 05 Chrudim

IČ: 88375072

DIČ:

kontakt: Milan Pospíšil, mobil: 725246121, email: mpospisil1@centrum.cz

**Milan Šulc**

se sídlem: Jamné nad Orlicí 190, PSČ: 561 65

IČ: 73655678

DIČ:

kontakt: Ing. Milan Šulc, mobil: 602482975, e-mail: sulcmilan@seznam.cz

Číslo jednací: 755564/22

Číslo žádosti: 0122 022 742

**SECURITY PARTNER, s.r.o.**

se sídlem: Na Plácku 1330, Kostelec nad Orlicí

IČ: 48152871

DIČ: CZ48152871

kontakt: Ing. Roland Ságner, mobil: 777778256, e-mail: sagner@xkomfort.cz

**STARMON s.r.o.**

se sídlem: Průmyslová 1880, 565 01 Choceň

IČ: 49285751

DIČ: CZ49285751

kontakt: Marek Bedrníček, mobil: 605003042, e-mail: bedrnicek@starmon.cz

**SUPTel a.s.**

se sídlem: Hřbitovní 1322/15, 312 16 Plzeň

IČ: 25229397

DIČ: CZ25229397

kontakt: Vlastimil Koudelka, mobil: 725277777, e-mail: koudelka@suptel.cz

**Telsit s.r.o.**

se sídlem: K Dolíkám 125, 503 11 Hradec Králové 15

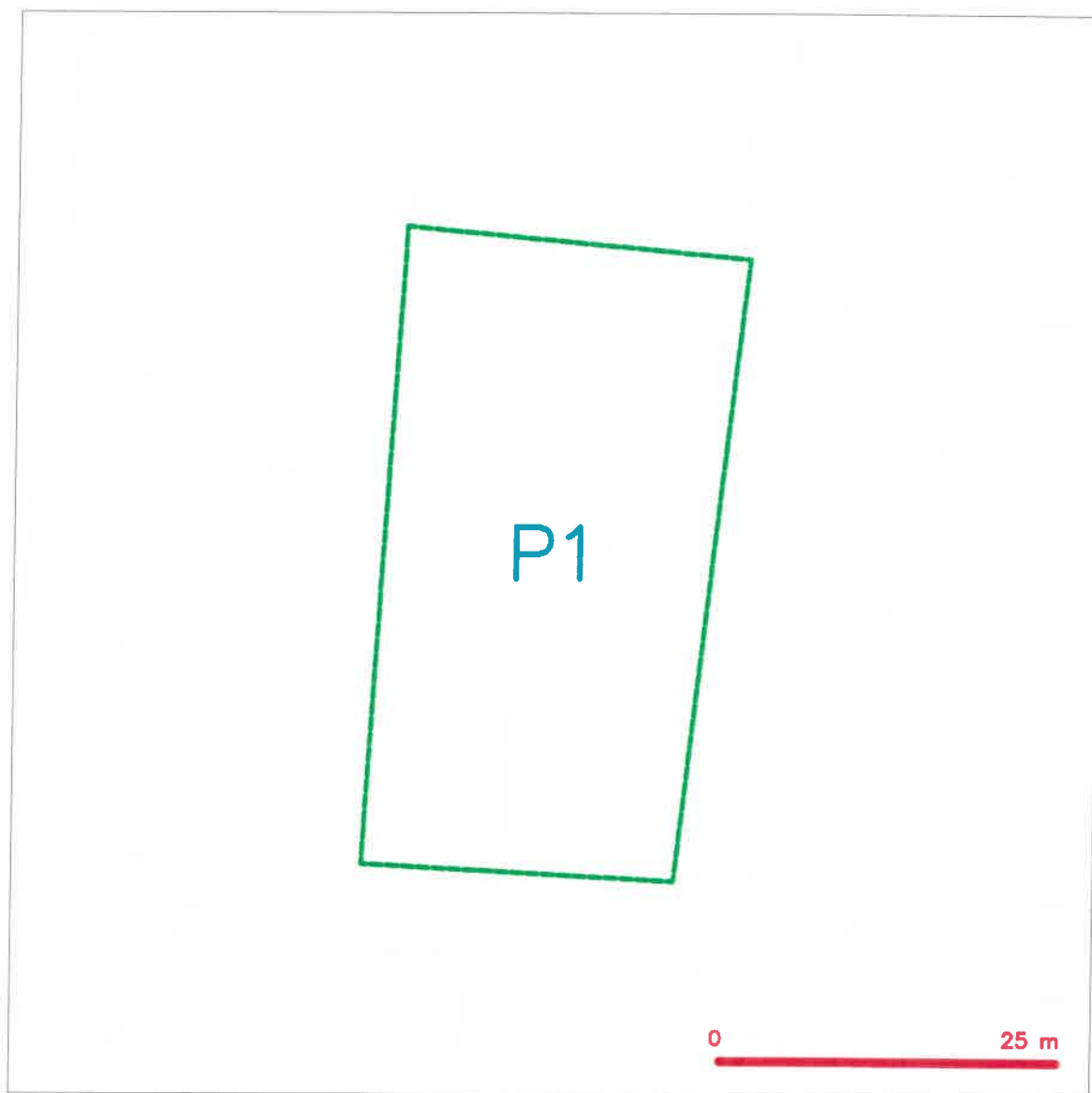
IČ: 62025384

DIČ: CZ62025384

kontakt: Petr Novák, mobil: 603592292, e-mail: novak@telsit.cz


Miroslav Kodrle, mobil: 603593934, e-mail: kodrle@telsit.cz

## SITUAČNÍ VÝKRES - ZÁJMOVÉ ÚZEMÍ



### LEGENDA

----- hranice zájmového území k vyjádření

  
CETIN a.s.  
Českomoravská 2510/19, Libeň  
190 00 Praha 9  
DIČ: CZ04084063  
102

## SITUAČNÍ VÝKRES - POLYGON 1



### LEGENDA

- hranice rájmového území k vyjádření
- NN přípojka, území s NN přípojkou CETIN
- zaměřený průběh metalického kabelu
- zaměřený průběh optického kabelu, HDPE trubky nebo souběh optického a metalického kabelu
- nezaměřený průběh metalického kabelu
- nadzemní síť cizí

- nezaměřený průběh optického kabelu, HDPE trubky nebo souběh optického a metalického kabelu
- radkové síť, ochranné pásmo radkové síť
- nadzemní síť
- napravná síť
- podzemní síť cizí
- síť s NN
- kolektor, kabelovod





PRO SPOLEČNÉ ZÁJITKY

Vyřizuje: Dundáček Petr

E-mail: petr.dundacek@t-mobile.cz

PRODIN a.s.  
Ing. Lucie Křemenáková  
K Vápence č.p.2745  
53002 Pardubice

Naše značka: **E43655/22**

V Praze dne: **25.8.2022**

**Vyjádření a stanovení podmínek pro udělení souhlasu s umístěním stavby v ochranném pásmu sítě technické infrastruktury ( TI ) společnosti T-Mobile Czech Republic a.s.**

Vydané podle § 101 ZÁKONA Č. 127/2005 Sb., o elektronických komunikacích a o změně některých souvisejících zákonů ( zákon o elektronických komunikacích – dále jen ZEK ), ve znění pozdějších předpisů a §161 zákona č. 183/2006 Sb., o územním plánování a stavebním řádu ( stavební zákon) či dle dalších příslušných právních předpisů

**Věc:** Revitalizace ploch ZŠ Přelouč

Stupeň: Sloučené územní a stavební řízení

Na základě předložených projektových podkladů dáváme **souhlasné stanovisko k vydání Územního souhlasu / rozhodnutí (Stavebního povolení) a následně souhlas s realizací stavby.**

Dle předložených dokladů nedojde ke kolizi s technickou infrastrukturou společnosti **T-Mobile Czech Republic a.s.**

V zájmovém území naše společnost plánuje/projednáva rozšíření optické infrastruktury, je nutné naše stavby v zájmovém území koordinovat a současně po žadateli požadujeme, aby příslušnému stavebnímu úřadu byl pro účely odsouhlasení stavebního záměru žadatele doložen doklad prokazující dohodu o koordinaci obou staveb. Kontaktujte prosím příslušného Area Koordinátora (AK): Jarmila Kubatová, 739 284 877, [jarmila.kubatova@t-mobile.cz](mailto:jarmila.kubatova@t-mobile.cz)

Toto stanovisko má platnost 1 rok a nelze prodloužit. Po uplynutí platnosti zadejte žádost o nové stanovisko na: <https://ochranasiti.t-mobile.cz/vyjadreni/>

**T-Mobile**  
T-Mobile Czech Republic a.s.  
Tomášova 2144/1  
148 00 Praha 4  
IČ 649 49 681, DIČ CZ64949681



.....  
Ochrana sítí

Technologický úsek

V další komunikaci nebo požadavku doplňujících dotazů, uvádějte do „Předmětu“ e-mailu vždy číslo jednací.



Příloha č. 1

## Rekapitulace žádosti o vyjádření k existenci sítě elektronických komunikací

Číslo žádosti: **E43655/22**  
Název stavby /akce: **Revitalizace ploch ZŠ Přelouč**  
Datum podání žádosti: **25.8.2022**  
Důvod žádosti: **Sloučené územní a stavební řízení**  
Popis jiného důvodu žádosti:  
Poznámka:

### Žadatel

Firma / organizace: **PRODIN a.s.**  
IČ: **25292161**  
DIČ:  
Kontaktní osoba: **Ing. Lucie Křemenáková**  
Adresa: **K Vápence č.p.2745**  
Město / obec: **Pardubice**  
PSČ: **53002**  
Stát:  
E-mail: **lucie.kremenakova@prodin.cz**  
Telefonní číslo: **607035353**

### Stavebník

Firma / organizace: **Město Přelouč**  
Kontaktní osoba: **Miroslav Manžel**  
Adresa: **Československé armády č.p.1665**  
Město / obec: **Přelouč**  
PSČ: **53501**  
Stát:  
E-mail: **miroslav.manzel@mestoprelouc.cz**  
Telefonní číslo: **466094181**

### Stavba

Výška nad terénem (metry): **0 m**  
Projektant:  
Druh stavby: **Dopravní infrastruktura - komunikace, chodníky, cyklostezky apod**  
Hodnota projektu: **8 mil. Kč**  
Měsíc zahájení stavby: **4/2023**  
Měsíc ukončení stavby: **12/2025**

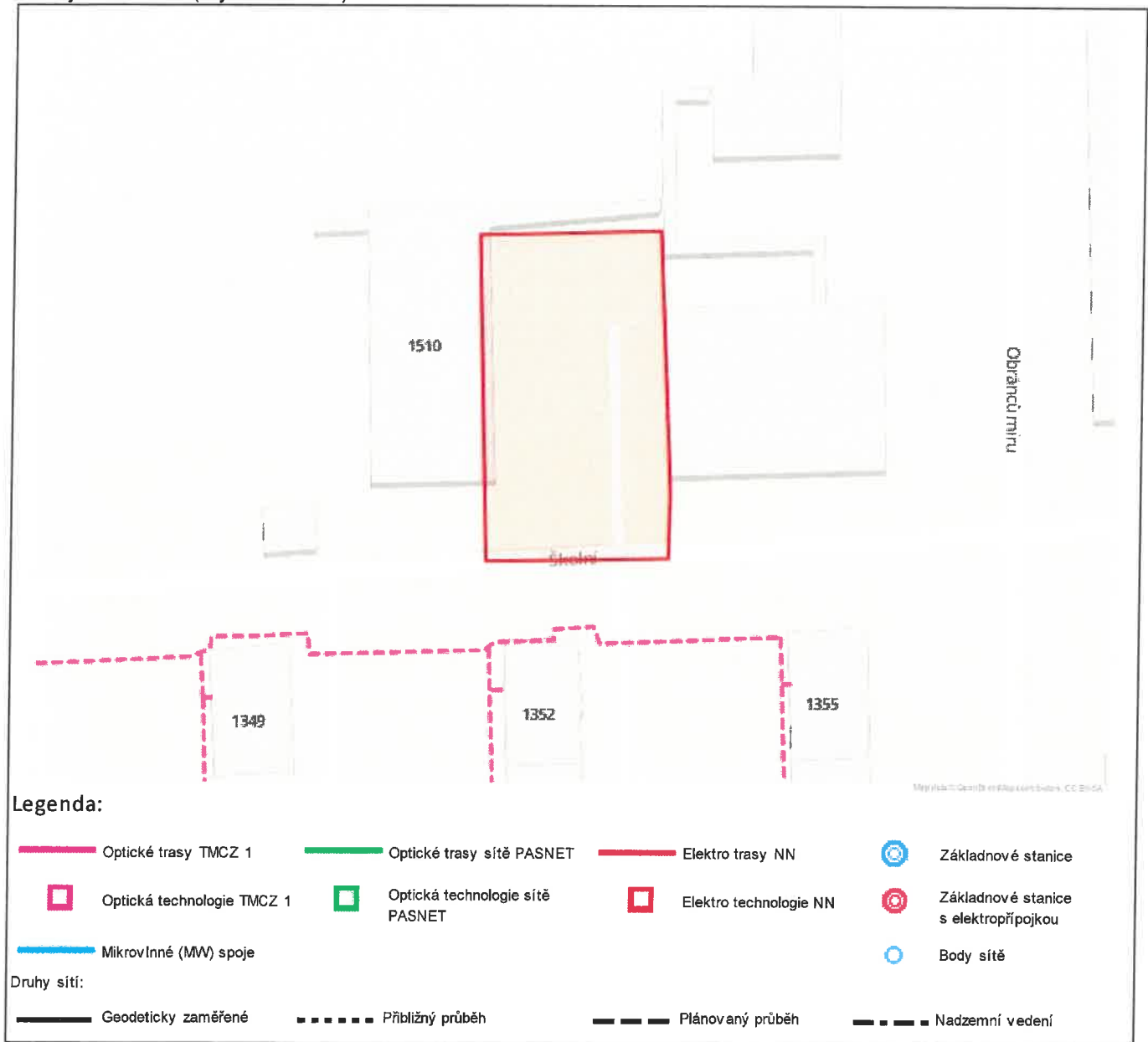
### Odeslání stanoviska

E-mail: **lucie.kremenakova@prodin.cz**

Příloha č. 2

### Situační plán

Zájmová oblast (zájmové oblasti) zadaná žadatelem



Geometrie zájmové oblasti (zájmových oblastí) žádosti ve formátu WKT a souřadnicovém systému S-JTSK. Zkopírováním textu lze geometrii zobrazit v jakémkoli softwaru podporujícím formát WKT.

POLYGON((-662699.612376556 -1059442.31080169,-662696.727827033 -1059404.43997051,-662722.546873423 -1059401.86464601,-662726.928564998 -1059448.81885924,-662700.941792988 -1059451.60771205,-662699.612376556 -1059442.31080169))



**PRODIN a.s.**  
**Ing. Lucie Křemenáková**  
**K Vápence 2745**  
**530 02 Pardubice - Zelené Předměstí**

V Praze, 25.8.2022

Naše zn.: **220825-1239461351**

Věc: vyjádření k žádosti k akci "**Revitalizace ploch ZŠ Přelouč**"

Společnost Vodafone Czech Republic a.s. (dále jen „Vodafone“), se sídlem Praha 5, náměstí Junkových 2, IČ: 25788001, zapsaná dne 13.8. 1999 v obchodním rejstříku vedeném Městským soudem v Praze pod spisovou značkou B.6064 a společnost Vantage Towers, s.r.o. se sídlem Závišova 502/5, Nusle, 140 00 Praha 4, zapsaná v obchodním rejstříku vedeném u Městského soudu v Praze pod sp. zn. C 330005, IČO: 09056009, DIČ: CZ09056009 zastoupená Vodafone na základě plné moci Vám sděluje, že dle Vámi podané žádosti ze dne **25.8.2022**, která je nedílnou součástí tohoto vyjádření,

#### **souhlasí s realizací projektu.**

Ve Vámi zadaném zájmovém území a v uvedené výšce (výška stavby: 0 m, výška jeřábu: 0 m) se nenachází žádné podzemní ani nadzemní vedení.

Platnost vyjádření je **1 rok** od data vydání. Vyjádření je platné pouze v rámci předmětného projektu a pro důvod vydání vyjádření stanovený žadatelem v žádosti.


Vyjádření pozbývá platnosti uplynutím doby platnosti, změnou rozsahu zájmového území i změnou důvodu vydání vyjádření uvedeného v žádosti, to vše v závislosti na tom, která ze skutečností rozhodná pro pozbytí platnosti tohoto vyjádření nastane nejdříve. Po skončení platnosti si musíte podat novou žádost na adrese <https://www.zadostovyjadreni.cz/vodafone/>.

S pozdravem

v.z. Nora Hlásenská  
Vodafone Czech Republic a. s.  
náměstí Junkových 2808/2  
150 00 Praha 5

Tel.: 775012847

E-mail: nora.hlasenska1@vodafone.com



#### **Seznam příloh/přiložených souborů:**

Zadost\_220825-1239461351.pdf



# Žádost o vyjádření k existenci sítí č. 220825-1239461351

## Identifikační údaje žadatele / stavebníka

Typ:	Právnícká osoba
IČO:	25292161
Firma:	PRODIN a.s.
Titul:	Ing.
Jméno:	Lucie
Příjmení:	Křemenáková
E-mail:	lucie.kremenakova@prodin.cz

## Adresa sídla/bydliště

Ulice:	K Vápence
Č.p. (č.ev.) / č.o.:	2745
Obec:	Pardubice - Zelené Předměstí
PSČ:	53002

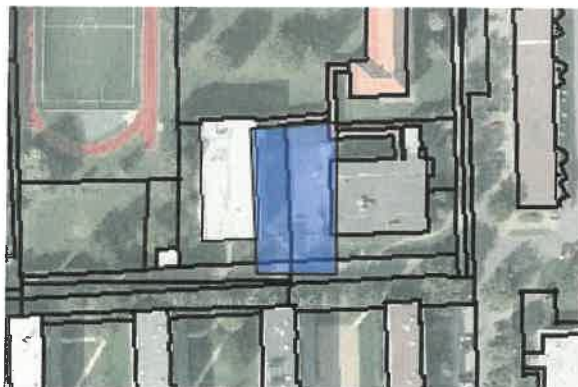
## Důvod žádosti o vyjádření

Název stavby:	Revitalizace ploch ZŠ Přelouč
Typ stavby:	Stavba výšky do 10 m nad zemí
Stupeň žádosti:	DÚR+DSP (Dokumentace pro společné územní rozhodnutí a stavební povolení)
Popis stavby / doplňující informace:	Jedná se o úpravu ploch u ZŠ v Přelouči.
Podzemní stavba a zpevněná plocha:	Ano
Výška stavby:	0 m
Výška jeřábu:	0 m



## Zájmové území

Kresba 1:



Dotčené KÚ:

Přelouč (734560)

Definice ve formátu Well-known Text (WKT):

POLYGON((-662721.85 -1059402.25,-662693.05 -1059403.72,-662699.05 -1059453.88,-662725.31 -1059450.22,-662721.85 -1059402.25))

Datum: 25.8.2022

Zadáno: <https://www.zadostovyjadreni.cz/vodafone/>

Informace podle zákona č. 127/2005 Sb., o elektronických komunikacích, nařízení 2016/679 o ochraně fyzických osob v souvislosti se zpracováním osobních údajů a o volném pohybu těchto údajů a o zrušení směrnice 95/46/ES (obecné nařízení o ochraně osobních údajů) a dalšími souvisejícími právními předpisy.

Společnost Position s.r.o., se sídlem Londýnská 665/45, 120 00 Praha 2, IČ 26422816, zapsaná v obchodním rejstříku vedeném Městským soudem v Praze, oddíl C, vložka 81053 („Position“) a společnost Vodafone Czech Republic s., se sídlem nám. Junkových 2808/2, 155 00 Praha 5, IČ 25788001, zapsaná v obchodním rejstříku vedeném Městským soudem v Praze, oddíl B, vložka 6064 („Vodafone“) Vás tímto informují, že shromážděné osobní údaje v rozsahu Vaše jméno, příjmení, bydliště, e-mailová adresa a telefonní číslo bude společnost Vodafone, jako správce, a společnost Position, jako zpracovatel, zpracovávat za účelem jejich použití při realizaci povinností v souvislosti se žádostí o stanovisko nebo vyjádření pro řízení podle zákona č. 183/2006 Sb., o územním plánování a stavebním řádu (stavební zákon), a to automatizovaným způsobem nebo v tištěné podobě s tím, že Vaše osobní údaje nebudou zpřístupněny jiným osobám.

Vaše osobní údaje poskytujete dobrovolně a tento souhlas můžete kdykoliv odvolat.

Podrobné informace o ochraně soukromí ve společnosti Vodafone, a to včetně uplatnění vašich práv subjektu údajů naleznete na webu <https://www.vodafone.cz/o-vodafone/ke-stazeni/ochrana-soukromi/>.

Důvod vydání vyjádření: na žádost žadatele.

Platnost tohoto vyjádření končí za 24 měsíců od data vydání

Název akce: „Revitalizace ploch ZŠ Přelouč“

Kat. území: Přelouč

### Věc: vyjádření k existenci sítí

V zájmovém území se nachází soustava podzemního kabelového rozvodu (dále jen SPKR) v majetku naší společnosti.

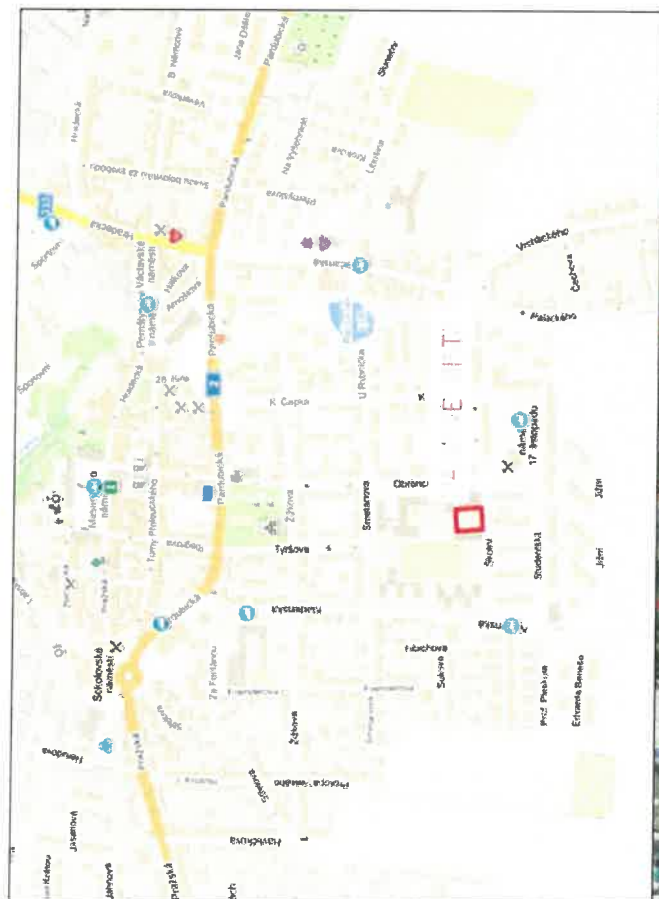
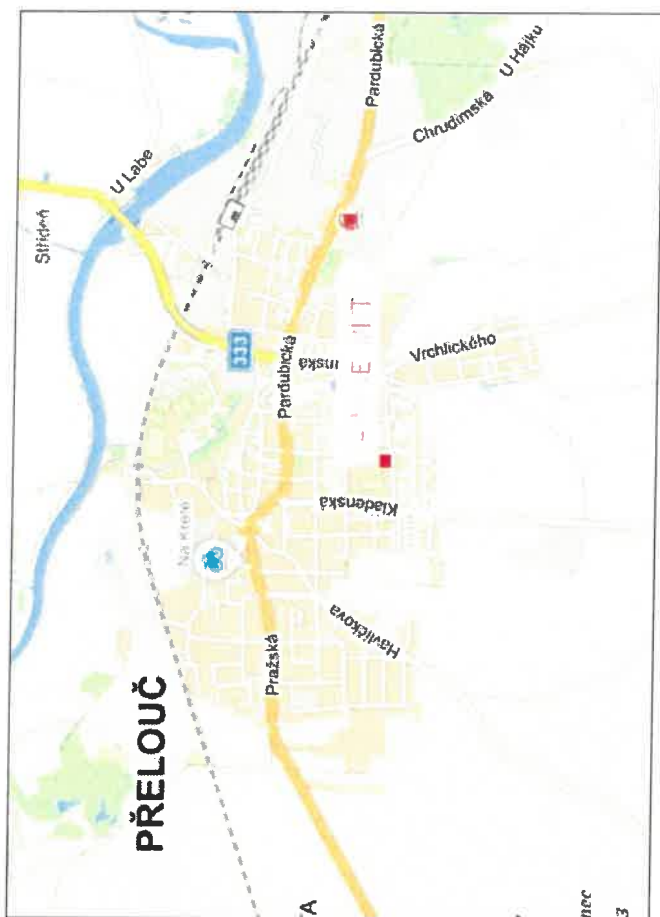
#### **Souhlasíme s výše uvedenou akcí za předpokladu splnění těchto podmínek:**

1. Podzemní soustavu kabelového rozvodu je nutné zakreslit do všech paré projektové dokumentace stavby.
2. Před zahájením zemních prací zajistí investor stavby vytýčení všech vedení SPKR a zařízení.
3. Vytýčení SPKR provede za firmu Tlapnet s.r.o. odpovědný pracovník **p. Aleš Lebduška, (nebo pověřený pracovník)** Jeníkovská 940/14, 286 01 Čáslav za úplatu, dle platného ceníku výkonů. Termín vytýčení je třeba objednat 14 kalendářních dní předem.
4. Při stavbě je třeba dbát zvýšené opatrnosti a vedení SPKR ve volném terénu chránit před poškozením zejména před přejížděním aut, těžké mechanizace apod. Zabezpečení SPKR lze provést panely nebo jiným způsobem, po dohodě s odpovědným pracovníkem fy. Tlapnet s.r.o.
5. V místě vjezdu, chodníku určeného pro vjezd motorových vozidel, parkoviště, nové komunikace apod. je třeba vedení SPKR uložit do betonových žlabů s krytem nebo chráničky, pro zajištění ochrany SPKR proti poškození.
6. Pracovníky, kteří budou provádět zemní práce, je nutné prokazatelně seznámit s výskytem sítí SPKR fy. Tlapnet s.r.o. odpovědnou osobou stavby. Dále je zapotřebí upozornit je také na možnou odchylku SPKR +/- 30 cm oproti výkresové dokumentaci.
7. V pásmu do 1 m od krajů vyznačeného vedení je zapotřebí provádět zemní a výkopové práce bez použití mechanizace nebo nevhodných nástrojů, které by ji mohly poškodit.
8. Při zjištění rozporu mezi údaji v projektové dokumentaci se skutečností požadujeme zastavit práce a skutečnost neprodleně oznámit odpovědné osobě, p. Lebduškovi, který je oprávněný věc projednat a určit další postup. Toto opatření může výrazně snížit riziko poškození SPKR.
9. Křížení a souběhy inženýrských sítí se SPKR budou provedeny podle platných norem, zejména ČSN 73 6005 „Prostorová úprava vedení technického vybavení“ v platném znění a norem souvisejících, ČSN 33 2160 „Předpisy pro ochranu sdělovacích vedení a zařízení před nebezpečnými vlivy trojfázových vedení VN, VVN a ZVN“ a dále ČSN 33 2000-5-54 „Uzemnění a ochrana vodiče“.
10. Při realizaci stavby dbejte na to, aby se stávající SPKR nezměnila hloubka uložení nebo její prostorové uspořádání bez vědomí fy. Tlapnet s.r.o., také na to, aby nad trasou nevznikaly skládky a vůbec okolnosti, které by bránily k přístupu ke kabelu (stavby, skladování strojů atp.) Při odkrytí SPKR zabezpečte jeho ochranu proti poškození nebo odcizení či prověšení.
11. Pokud dojde k odkrytí vedení, kontaktujte odpovědnou osobu, p. Lebdušku, aby před záhozem zkontroloval opětovné správné uložení SPKR v pískové loži, uložení výstražné fólie, popř. zhutnění trasy. Teprve pak je možné pokračovat v záhozu výkopu. Při nedodržení této podmínky budou všechny zjištěné závady odstraněny na náklady investora stavby.
12. Pokud při stavbě dojde k poškození SPKR, je nutné neprodleně tuto skutečnost oznámit na tel. 606606035 linka zák. centra, Martin Forst 773 745 880.
13. Při poškození SPKR, které bude zjištěno i dodatečně, bude po investorovi stavby požadována úhrada všech vynaložených nákladů na odstranění tohoto poškození.

Příloha : zájmová oblast, vektorová data.

Vyřizuje: **Aleš Lebduška – 778 491 022**  
[Ales.Lebduska@meteor-cs.com](mailto:Ales.Lebduska@meteor-cs.com)

V Čáslavi dne 29.8.2022



Výpracoval: Ing. Marek Kozmínský		Zodp. projektant: Ing. Michal Hornýš		Kontroloval: Ing. Michal Hornýš	
Kraj: Pardubický		Tratě úsek/Obec: Přełouč			
Investor: Město Přełouč, Českoslavenké armády, 1665, 535 33 Přełouč					
Akce: REVITALIZACE PLOCH ZŠ PŘELOUČ					
Formát: 2 A4		Datum: 11/2022		Účel: Jednotupňová	
Č. zakázky: 3111-22-017		Změna: 1. kopia		Měřítko: -	
Obsah výkresu: PŘEHLEDNÁ SITUACE		Část dokumentace: C		Č. výkresu: 1	

# TECHNICKÉ SLUŽBY MĚSTA PŘELOUČE

Choceňská 1771, 535 01 Přelouč, IČO 69170754, tel. 0457/712527

PRODIN a.s.

Ing. Lucie Křemenáková

e-mail: [lucie.kremenakova@prodin.cz](mailto:lucie.kremenakova@prodin.cz)

K Vápence 485

530 02 Pardubice

Váš dopis zn./ze dne  
e-mail – Ing. Křemenáková/24. 10. 2022

Vyřizuje  
Šilhavý / 603544601

Přelouč  
25. 10. 2022

Věc: Vyjádření k PD pro společné ÚSR

**Akce: Revitalizace ploch, ZŠ Přelouč**

Dokumentaci pro společné stavební řízení výše uvedené stavby jsme prostudovali a sdělujeme Vám následující:

**K předložené dokumentaci nemáme z pohledu správce místních komunikací, zeleně a soustavy VO připomínky, při dodržení podmínek stanovených v PD.**

Při realizaci stavby dojde ke kontaktu se stávajícím podzemním kabelovým rozvodem a zařízením sítě VO v místě napojení úpravy na stávající komunikaci v ul. Školní. Proto:

**Zodpovědné osoby, které se budou podílet na realizaci akcí, jsou povinny učinit následující opatření:**

- před zahájením kolizních zemních prací nás formou objednávky požádat o přesné vytyčení trasy podzemního vedení VO a oznámit termín zahájení stavebních prací,
- v místě předpokládaného kontaktu ověřit přesnou polohu kabelového vedení ručně kopanými sondami,
- před záhozem obnaženého, ochráněného i nově uloženého kabelového vedení nebo při jakékoliv manipulaci se zařízením v naší správě (sloupy, svítidla, rozvaděče), přizvat ke konzultaci, kontrole a protokolárnímu předání zástupce TS (p. Holec – tel.: 724 800 646) – zápisy budou součástí předávací dokumentace,
- v případě obnažení funkčního kabelového vedení bude na pískový obsyp uložena výstražná plastová fólie

**Platnost tohoto vyjádření je 12 měsíců ode dne vydání. Vyjádření zařaďte do všech paré PD.**

S díky za spolupráci a pozdravem

Karel Šilhavý  
ředitel



**TECHNICKÉ SLUŽBY  
MĚSTA PŘELOUČE**  
Choceňská 1771, 535 01 Přelouč  
IČO: 69170754 ①

Co.: Miroslav Manžel – ved. odboru SMI MěÚ Přelouč  
Vlastimil Němec – technik TSmp



**TECHNICKÉ SLUŽBY MĚSTA PŘELOUČE**  
**Choceňská 1771, 535 01 Přelouč, IČO 69170754, tel. 466672527**

**PRODIN a.s.**  
**K Vápence 2745**  
**530 02 Pardubice**

Odesláno e-mailem

Váš dopis zn./ze dne  
Ing. L. Křemenáková/ 26.8.2022  
e-mailem : lucie.kremenakova@tprodin.cz  
tel. : 607/ 035 353

Vyřizuje  
V. Němec

V Přelouči  
29. 8. 2022

Věc : Vyjádření k existenci podzemního zařízení - veřejné osvětlení (dále jen "VO"):

Akce: **„Revitalizace ploch ZŠ Přelouč“**

Vracíme Vám potvrzený snímek katastrální mapy se zákresem vyznačeného zájmového území výše uvedené akce. Při realizaci prací **nedojde k souběhu**, resp. ke křížení se stávajícím podzemním kabelovým rozvodem sítě VO v majetku města Přelouče, jehož jsme pověřeni správou a údržbou.

Ve Vámi dodané mapce se zákresem zájmového území výše uvedené plánované akce se podzemní zařízení v naší správě nenachází.

Platnost tohoto vyjádření je 12 měsíců ode dne vydání a to jen pro dokumentaci potvrzenou správcem zařízení a pro území v ní vyznačené.

S pozdravem:

Vlastimil Němec

  
**TECHNICKÉ SLUŽBY  
MĚSTA PŘELOUČE**  
Choceňská 1771, 535 01 Přelouč  
IČO: 69170754



905/15

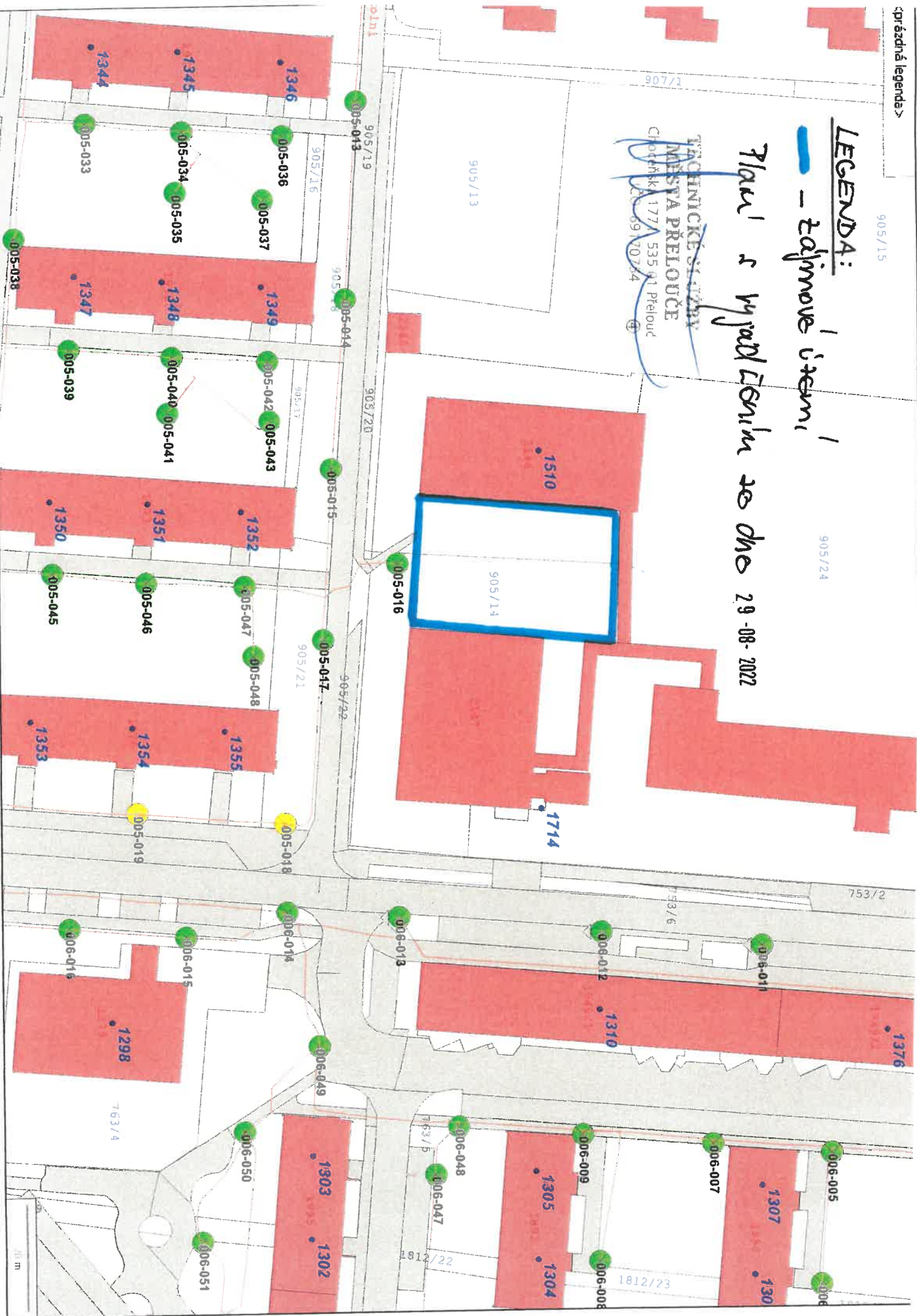
905/24


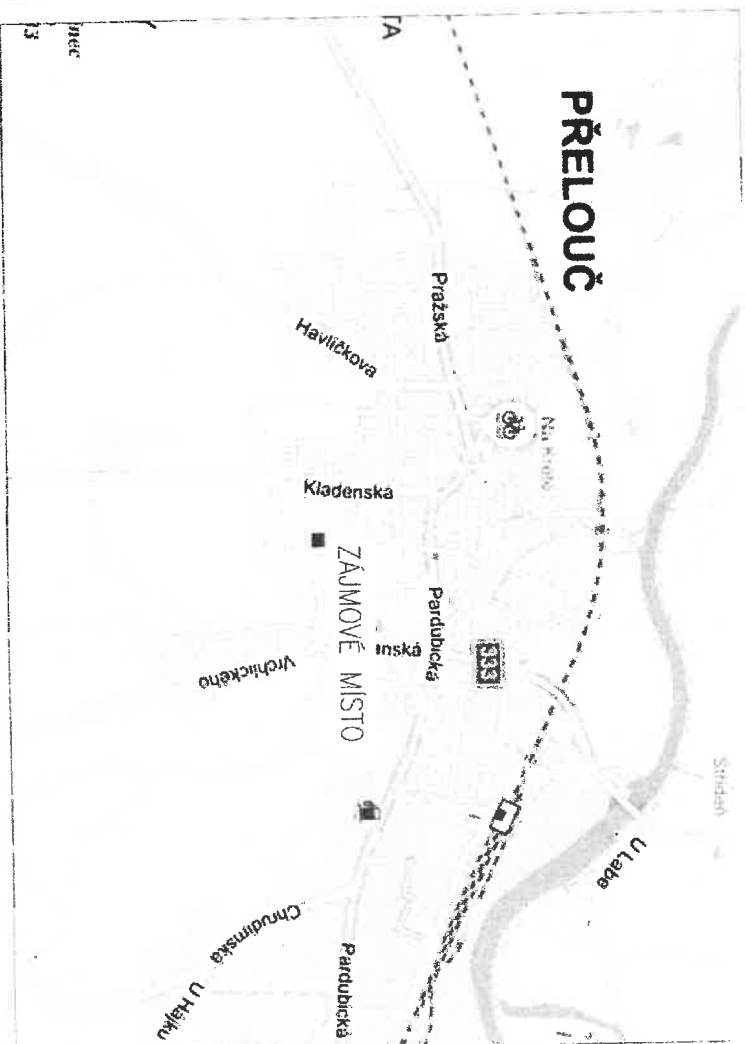
# LEGENDA:

— záměrné území

Plán s vypracováním ze dne 29.08.2022

TECHNICKÉ SLUŽBY  
MĚSTA PŘELOUČE  
Číslo úč. 177/535/01 Přelouč  
180991707/4





## PŘELOUČ

**LEGENDA:**  
- zajímavé místo

Plac s vyhlášením ze dne 29.08.2022



TECHNICKÉ SLUŽBY  
MĚSTSKÁ PŘELOUČ  
Chocenská 171, 535 01 Přelouč  
IČO: 09170754

Číslo: 09170754

4



Vypracoval:	Ing. Marek Kozmínský	Zodp. projektant:	Ing. Michal Hornýš	Kontroloval:	Ing. Michal Hornýš
Kraj:	Pardubický	Tratový úsek/Obec:	Přelouč		
Investor:	Město Přelouč, Československé armády 1665, 535 33 Přelouč				
Alce:					

## REVITALIZACE PLOCH ZŠ PŘELOUČ

Obsah výkresu:	Část dokumentace	Č. výkresu:	1
PŘEHLEDNÁ SITUACE			

## Informace o pozemku

Parcelní číslo:	<a href="#">905/14</a>
Obec:	<a href="#">Přelouč [575500]</a>
Katastrální území:	<a href="#">Přelouč [734560]</a>
Číslo LV:	<a href="#">10010</a>
Výměra [m <sup>2</sup> ]:	1259
Typ parcely:	Parcela katastru nemovitostí
Mapový list:	<a href="#">DKM</a>
Určení výměry:	Graficky nebo v digitalizované mapě
Způsob využití:	jiná plocha
Druh pozemku:	ostatní plocha



## Vlastníci, jiní oprávnění

### Vlastnické právo

Podíl

Město Přelouč, Československé armády 1665, 53501 Přelouč

## Způsob ochrany nemovitosti

Nejsou evidovány žádné způsoby ochrany.

## Seznam BPEJ

Parcela nemá evidované BPEJ.

## Omezení vlastnického práva

Nejsou evidována žádná omezení.

## Jiné zápisy

Nejsou evidovány žádné jiné zápisy.

### Řízení, v rámci kterých byl k nemovitosti zapsán cenový údaj

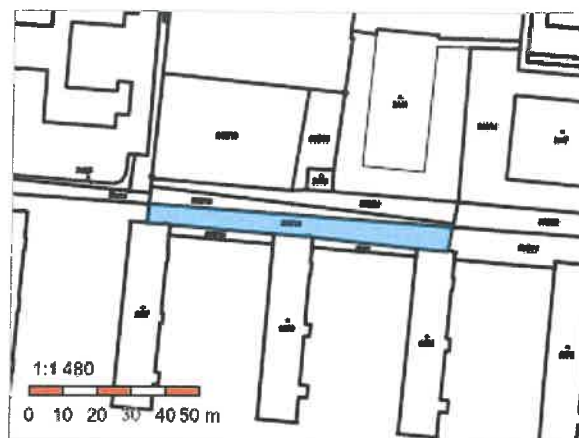
Nemovitost je v územním obvodu, kde státní správu katastru nemovitostí ČR vykonává [Katastrální úřad pro Pardubický kraj, Katastrální pracoviště Pardubice](#)

Zobrazené údaje mají informativní charakter. Platnost dat k 25.10.2022 13:00.



## Informace o pozemku

Parcelní číslo:	<a href="#">905/18</a>
Obec:	<a href="#">Přelouč [575500]</a>
Katastrální území:	<a href="#">Přelouč [734560]</a>
Číslo LV:	<a href="#">10010</a>
Výměra [m <sup>2</sup> ]:	555
Typ parcely:	Parcela katastru nemovitostí
Mapový list:	<a href="#">DKM</a>
Určení výměry:	Ze souřadnic v S-JTSK
Způsob využití:	jiná plocha
Druh pozemku:	ostatní plocha



## Vlastníci, jiní oprávnění

### Vlastnické právo

Podíl

Město Přelouč, Československé armády 1665, 53501 Přelouč

## Způsob ochrany nemovitosti

Nejsou evidovány žádné způsoby ochrany.

## Seznam BPEJ

Parcela nemá evidované BPEJ.

## Omezení vlastnického práva

### Typ

Věcné břemeno chůze a jízdy

## Jiné zápisy

### Typ

Změna výměr obnovou operátu

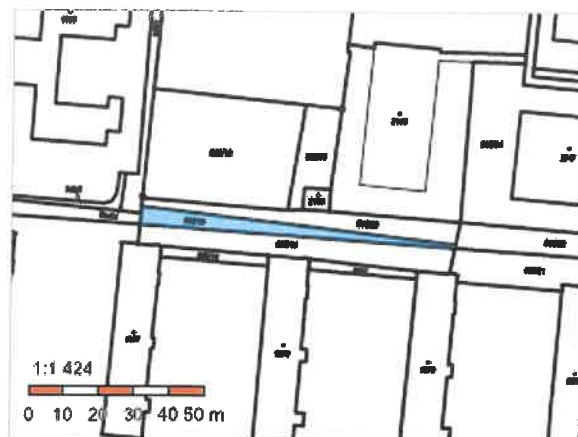
### ➦ Řízení, v rámci kterých byl k nemovitosti zapsán cenový údaj

Nemovitost je v územním obvodu, kde státní správu katastru nemovitostí ČR vykonává [Katastrální úřad pro Pardubický kraj, Katastrální pracoviště Pardubice](#)

Zobrazené údaje mají informativní charakter. Platnost dat k 25.10.2022 13:00.

## Informace o pozemku

Parcelní číslo:	<a href="#">905/19</a>
Obec:	<a href="#">Přelouč [575500]</a>
Katastrální území:	<a href="#">Přelouč [734560]</a>
Číslo LV:	<a href="#">10010</a>
Výměra [m <sup>2</sup> ]:	271
Typ parcely:	Parcela katastru nemovitostí
Mapový list:	<a href="#">DKM</a>
Určení výměry:	Graficky nebo v digitalizované mapě
Způsob využití:	ostatní komunikace
Druh pozemku:	ostatní plocha



## Vlastníci, jiní oprávnění

### Vlastnické právo

Podíl

Město Přelouč, Československé armády 1665, 53501 Přelouč

## Způsob ochrany nemovitosti

Nesou evidovány žádné způsoby ochrany.

## Seznam BPEJ

Parcela nemá evidované BPEJ.

## Omezení vlastnického práva

### Typ

Věcné břemeno (podle listiny)

## Jiné zápisy

### Typ

Změna výměr obnovou operátu

### 📌 Řízení, v rámci kterých byl k nemovitosti zapsán cenový údaj

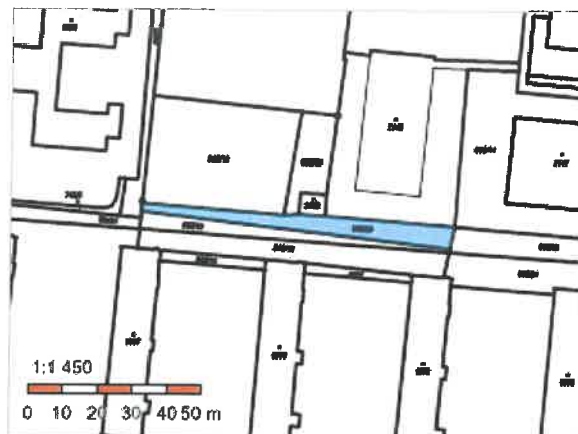
Nemovitost je v územním obvodu, kde státní správu katastru nemovitostí ČR vykonává [Katastrální úřad pro Pardubický kraj, Katastrální pracoviště Pardubice](#)

Zobrazené údaje mají informativní charakter. Platnost dat k 25.10.2022 13:00.



## Informace o pozemku

Parcelní číslo:	<a href="#">905/20</a>
Obec:	<a href="#">Přelouč [575500]</a>
Katastrální území:	<a href="#">Přelouč [734560]</a>
Číslo LV:	<a href="#">10010</a>
Výměra [m <sup>2</sup> ]:	392
Typ parcely:	Parcela katastru nemovitostí
Mapový list:	<a href="#">DKM</a>
Určení výměry:	Graficky nebo v digitalizované mapě
Způsob využití:	ostatní komunikace
Druh pozemku:	ostatní plocha



## Vlastníci, jiní oprávnění

### Vlastnické právo

Podíl

Město Přelouč, Československé armády 1665, 53501 Přelouč

## Způsob ochrany nemovitosti

Nejsou evidovány žádné způsoby ochrany.

## Seznam BPEJ

Parcela nemá evidované BPEJ.

## Omezení vlastnického práva

### Typ

Věcné břemeno (podle listiny)

## Jiné zápisy

Nejsou evidovány žádné jiné zápisy.

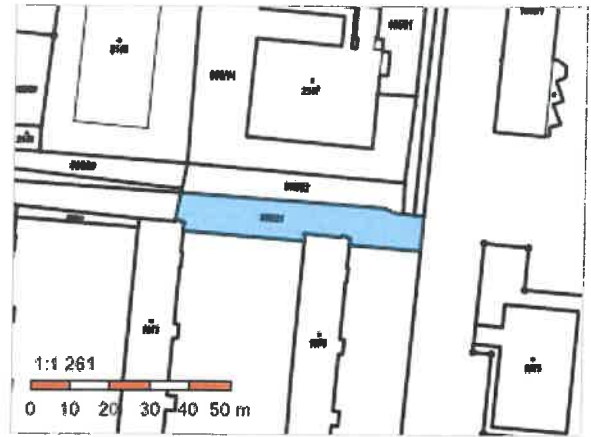
### ➤ Řízení, v rámci kterých byl k nemovitosti zapsán cenový údaj

Nemovitost je v územním obvodu, kde státní správu katastru nemovitostí ČR vykonává [Katastrální úřad pro Pardubický kraj, Katastrální pracoviště Pardubice](#)

Zobrazené údaje mají informativní charakter. Platnost dat k 25.10.2022 13:00.

## Informace o pozemku

Parcelní číslo:	<a href="#">905/21</a>
Obec:	<a href="#">Přelouč [575500]</a>
Katastrální území:	<a href="#">Přelouč [734560]</a>
Číslo LV:	<a href="#">10010</a>
Výměra [m <sup>2</sup> ]:	563
Typ parcely:	Parcela katastru nemovitostí
Mapový list:	<a href="#">DKM</a>
Určení výměry:	Ze souřadnic v S-JTSK
Způsob využití:	jiná plocha
Druh pozemku:	ostatní plocha



## Vlastníci, jiní oprávnění

### Vlastnické právo

Podíl

Město Přelouč, Československé armády 1665, 53501 Přelouč

## Způsob ochrany nemovitosti

Nejsou evidovány žádné způsoby ochrany.

## Seznam BPEJ

Parcela nemá evidované BPEJ.

## Omezení vlastnického práva

### Typ

Věcné břemeno (podle listiny)

Věcné břemeno chůze a jízdy

## Jiné zápisy

### Typ

Změna výměr obnovou operátu

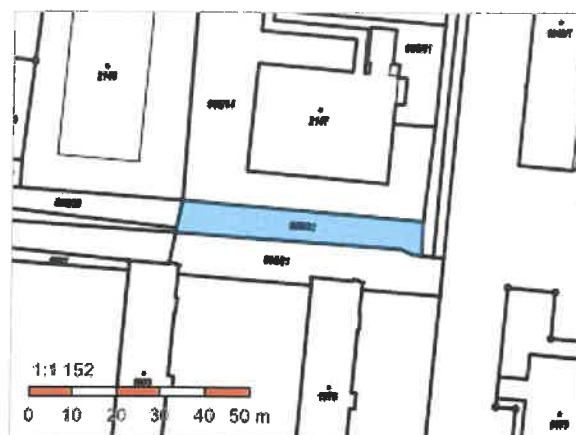
➤ Řízení, v rámci kterých byl k nemovitosti zapsán cenový údaj

Nemovitost je v územním obvodu, kde státní správu katastru nemovitostí ČR vykonává [Katastrální úřad pro Pardubický kraj](#), [Katastrální pracoviště Pardubice](#)

Zobrazené údaje mají informativní charakter. Platnost dat k 25.10.2022 13:00.

## Informace o pozemku

Parcelní číslo:	<a href="#">905/22</a>
Obec:	<a href="#">Přelouč [575500]</a>
Katastrální území:	<a href="#">Přelouč [734560]</a>
Číslo LV:	<a href="#">10010</a>
Výměra [m <sup>2</sup> ]:	395
Typ parcely:	Parcela katastru nemovitostí
Mapový list:	<a href="#">DKM</a>
Určení výměry:	Graficky nebo v digitalizované mapě
Způsob využití:	jiná plocha
Druh pozemku:	ostatní plocha



## Vlastníci, jiní oprávnění

Vlastnické právo	Podíl
Město Přelouč, Československé armády 1665, 53501 Přelouč	

## Způsob ochrany nemovitosti

Nejsou evidovány žádné způsoby ochrany.

## Seznam BPEJ

Parcela nemá evidované BPEJ.

## Omezení vlastnického práva

Typ
Věcné břemeno (podle listiny)

## Jiné zápisy


Typ
Změna výměr obnovou operátu


### ➤ Řízení, v rámci kterých byl k nemovitosti zapsán cenový údaj

Nemovitost je v územním obvodu, kde státní správu katastru nemovitostí ČR vykonává [Katastrální úřad pro Pardubický kraj, Katastrální pracoviště Pardubice](#)

Zobrazené údaje mají informativní charakter. Platnost dat k 25.10.2022 13:00.

## Informace o pozemku

Parcelní číslo: [st. 2146](#) 

Obec: [Přelouč \[575500\]](#) 

Katastrální území: [Přelouč \[734560\]](#)

Číslo LV: [10010](#)

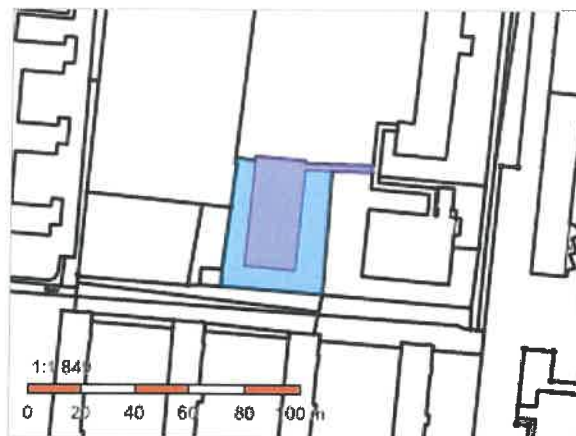
Výměra [m<sup>2</sup>]: 1779

Typ parcely: Parcela katastru nemovitostí


Mapový list: [DKM](#)

Určení výměry: Graficky nebo v digitalizované mapě


Druh pozemku: zastavěná plocha a nádvoří





## Součástí je stavba

Budova s číslem popisným: [Přelouč \[410519\]](#) ; č. p. 1510; objekt občanské vybavenosti

Stavba stojí na pozemku: p. č. [st. 2146](#)

Stavební objekt: [č. p. 1510](#) 

Ulice: [Školní](#) 

Adresní místa: [Školní č. p. 1510](#) 

## Vlastníci, jiní oprávnění

### Vlastnické právo

Podíl

Město Přelouč, Československé armády 1665, 53501 Přelouč

## Způsob ochrany nemovitosti

Nejsou evidovány žádné způsoby ochrany.

## Seznam BPEJ

Parcela nemá evidované BPEJ.

## Omezení vlastnického práva

### Typ

Věcné břemeno (podle listiny)

## Jiné zápisy

### Typ

Změna výměr obnovou operátu

 Řízení, v rámci kterých byl k nemovitosti zapsán cenový údaj

Objekt je dotčen změnou právního vztahu: [V-10944/2022](#);

Nemovitost je v územním obvodu, kde státní správu katastru nemovitostí ČR vykonává [Katastrální úřad pro Pardubický](#)

[kraj, Katastrální pracoviště Pardubice](#) 

Zobrazené údaje mají informativní charakter. Platnost dat k 25.10.2022 13:00.

© 2004 - 2022 [Český úřad zeměměřický a katastrální](#) 

Verze 6.2.8 b4 [WWW6]